



REPUBLIKA SHQIPËRISË  
BASHKIA POGRADEC  
KËSHILLI

Nr. 1288/24 Prot

Pogradec, më 31.03. 2026

VENDIM

NR. 51, DATË 30.03. 2026

PËR

“PËRCAKTIMIN E VENDNDODHJES TË TREGJEVE PUBLIKË PËR TREGËTIMIN E PRODUKTEVE TË NDRYSHME, NË NJËSITË ADMINISTRATIVE TREBINJË DHE PROPTISHT”

Në mbështetje të nenit 8, pika 2, neni 9, pika 1/1.1 shkronja b, neni 23 pika 14, Neni 28, pika 2 neni 54, neni 55, të ligjit Nr. 139/2015, “Për Vetëqeverisjen Vendore”, i ndryshuar, neni 4/1 të Ligjit Nr. 107/2014 “Për planifikimin dhe zhvillimin e territorit”, i ndryshuar; Vendimit Nr. 408, datë 13.05.2015 të Këshillit të Ministrave “Për miratimin e rregullores së zhvillimit të territorit Ligjit Nr. 9632, datë 30.10.2006 “Për Sistemin e taksave Vendore”, i ndryshuar; Vendimit të Këshillit Bashkiak Nr. 133, datë 11.12.2023 “Për miratimin e taksave dhe tarifave vendore në Bashkinë Pogradec”, Vendimit të Këshillit Bashkiak Nr. 105, datë 02.12.2021 “Për miratimin e rregullores “Për shfrytëzimin e hapësirave publike”, i ndryshuar, relacionit të Drejtorisë së Planifikimit, Kontrollit dhe Zhvillimit të Territorit, si dhe me propozim të Kryetarit të Bashkisë,

VENDOSI:

1. Të miratojë përcaktimin e vendndodhjes të tregjeve publike në njësitë administrative Trebinjë dhe Proptisht, sipas hartave bashkëlidhur këtij vendimi, për ushtrimin e veprimtarisë së tregëtimit të produkteve të ndryshme.
2. Për zbatimin e këtij vendim i ngarkohet Drejtorja e Planifikimit, Kontrollit dhe Zhvillimit të Territorit.
3. Ky vendim hyn në fuqi 10 ditë pas shpalljes publike.



Miratuar me 22 vota

Vota Pro 22

Vota Kundër 0

Vota Abstenim 0

Zbardhur më date 30.03.2026

PAMJE 3D

MIRATOHET  
KRYETARI I BASHKISE  
IKIR XHAKOLLI

*Handwritten signature*



BASHKIA PODGRADOC	OBJEKTI: ZONE SHERSIMI TREG
Imzimi i shprehur	EVERTIMI:
2018 No. 14/2018-230	Art. MARJANO TASELLARI
Emri i bashkisë dhe adresi i saj Rruga "1912" 1000	1912- KLAJDI ILD

*Handwritten signature*



PAMJE 3D

MIRATOHET  
KRYETARI BASHKISE  
ILIR XHAKOLLI



BASHKIA POGRADOC	OBJEKTI: ZONE SHERSIMI TREG
Shkollë e Mënyrë Shkollë Nr. 1000000000	EMERTIM :
Emri i punonjësit të autorizuar	Art. SHKURTAR TËRLLAVI
	Trg. KLASO ILO



*Handwritten signature*

PAMJE 3D

MIRATOHET  
KRYETARI I BASHKISE  
ILIR XHAKOLLI

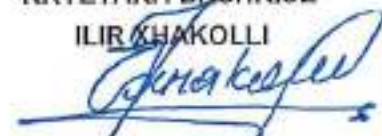


BASHKIA POGRADEC	OBJEKTI: ZONE SHERBIMI TREG
NUMRI I AKTIT DHE DATUMI	EMERTIMI :
ARTI	MIRJANO TASELLARI
TRPI	ELIADI ILD



PAMJE 3D

MIRATOHET  
KRYETARI I BASHKISE  
ILIR KHAKOLLI




BASHKIA PGRADEC	OBJEKTI: ZONE SHËRBIMI TREG
Shërbimi i BASHKISE	ENVERTIMI :
Drejtori NO. 42/2019/2018	Art. MARIANO TASELLARI
Shërbimi i BASHKISE	Inj. KLAIDI ILO



PAMJE 3D

MIRATOHET  
KRYETARI I BASHKISE  
ILIR XHAKOLLI



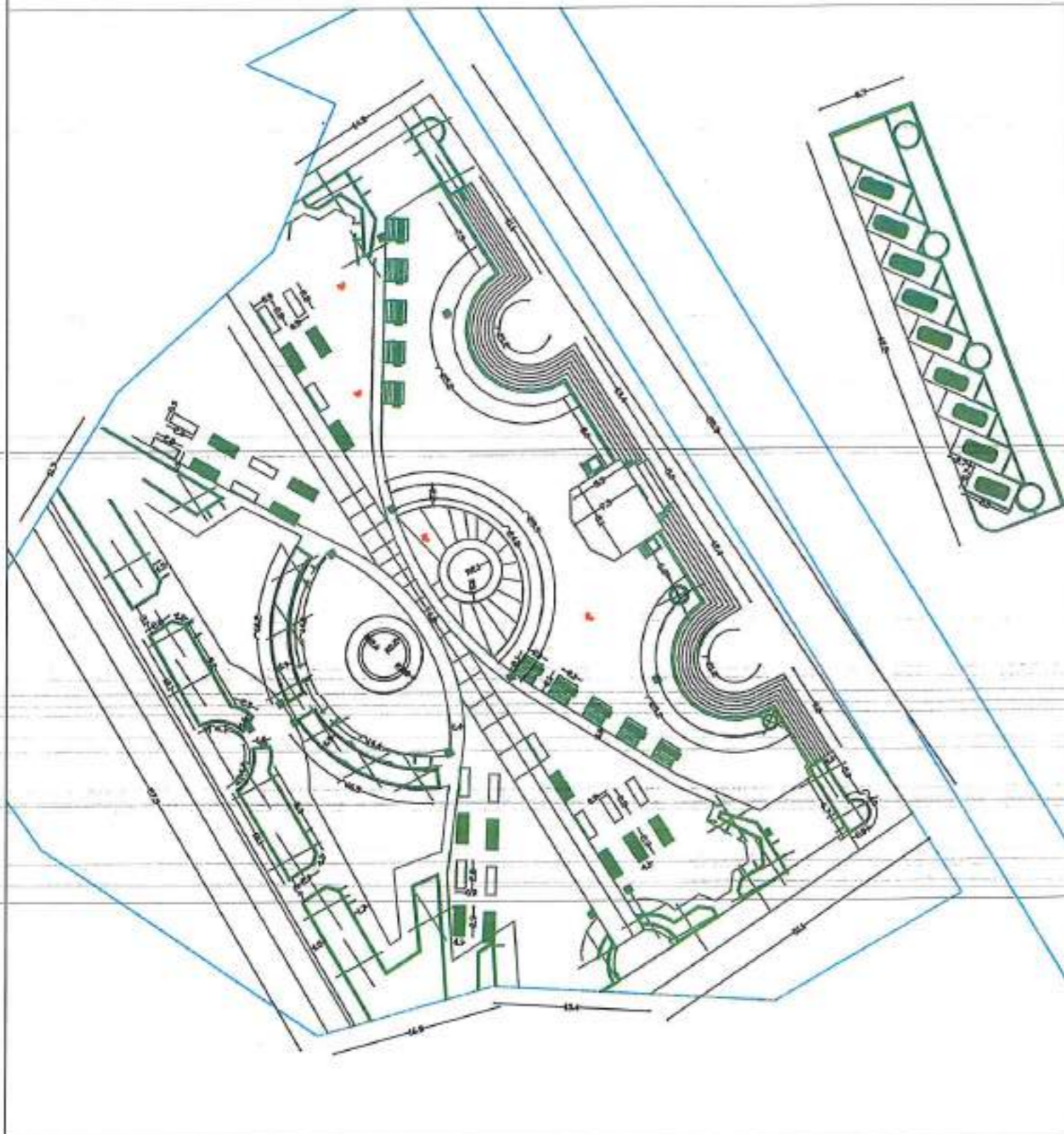
BASHKIA POGRACEC	OBJEKTI: ZONE SHERBIMI TREG
Organizator AN, ARKITEKTURA	EMERTIMI I
Shërbimi i Planifikimit dhe Urbanistikës	Arti: MARIANO TASELLARI
	Treg: KLAIDI ILO



**PLANVENDOSJE:**  
**OBJEKTI: ZONE SHERBIMI TREG**

MIRATOHET  
 KRYETARI I BASHKISE  
 ILIR XHAKOLLI

*Ilir Xhakolli*



Siperfaqja e zene nga tregu 5500 m<sup>2</sup>

Bashkia e Pogradecit Drejtoria e Planifikimit, Elektroshtetërisë dhe Zhvillimit të Territorit	DREKTI: ZONE SHERBIMI TREG		
	ENERTIMI PLANI I PERGJITHSHEM		
Drejtori: Ark. Paskelino Ziko	Ark. Ing.	MARIANO TASELLARI KLAJDI ILO	Shkallë: 1:2000 [Stamp and Signature]



# PLAN RILEVIMI PER PUNIME KADASTRALE

KERKUES. BASHKIA POGRADEC

DATE. 10/10/2025

QELIMI. REGJISTRIMI I PASURISE. 241/1, 235/1

VENDNDODHJA

BASHKIA POGRADEC DVASHK/ZVASHK POGRADEC ZONA KADASTRALE. 3036

NUMRI PASURISE. 241/1, 235/1 INDEX HARTE. K-34-114-(67-D)

TE DHENAT E PASURISE

SIP. PASURISE=5600 M2

NR PEMEVE.

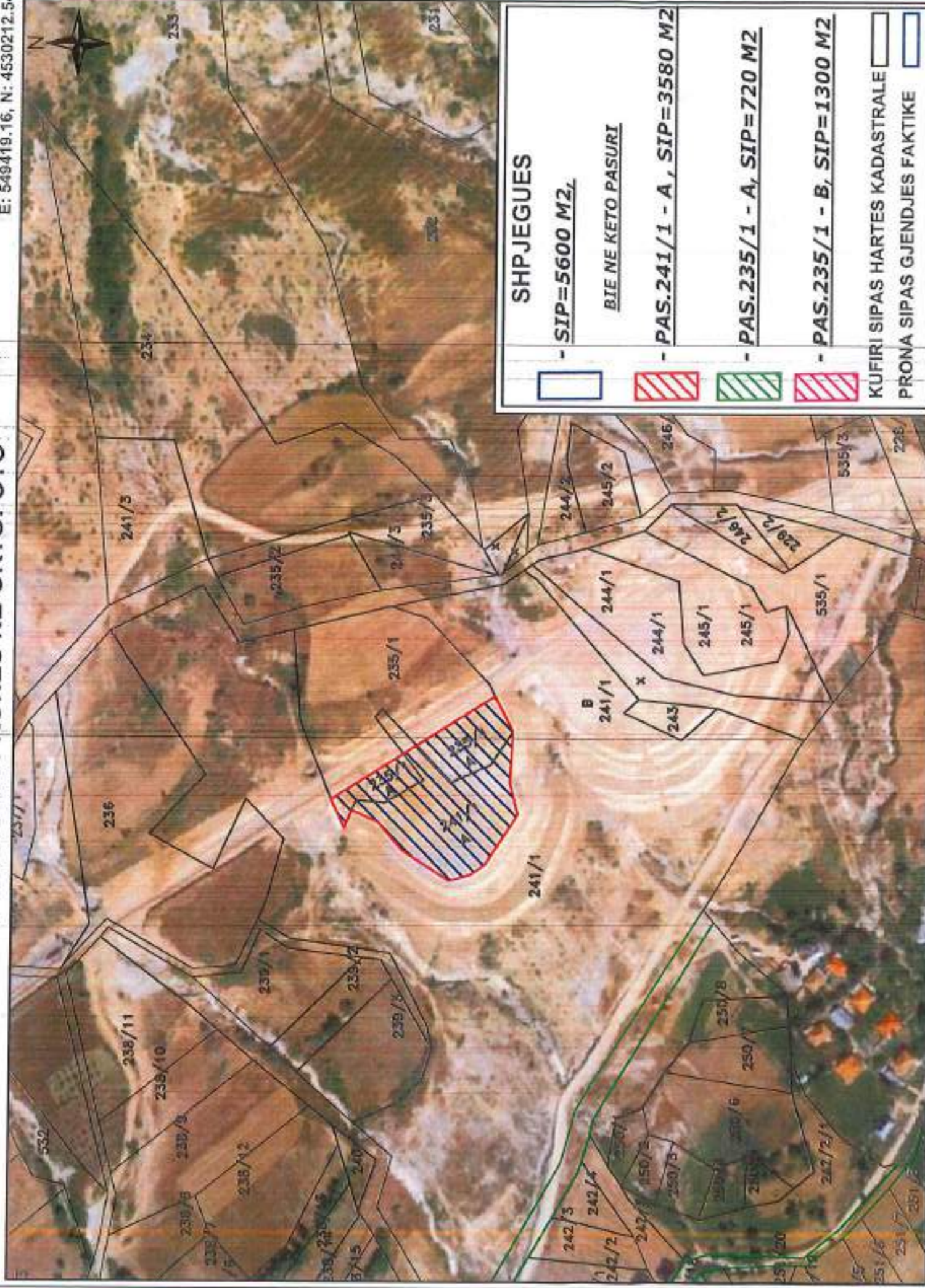
VOL., FAQE.

M2

E: 548950.16, N: 4530214.64

POZICIONI I PRONES NE ORTOFOTO

E: 549419.16, N: 4530212.54



## SHPJEGUES

- SIP=5600 M2.

BIE NE KETO PASURI

- PAS.241/1 - A, SIP=3580 M2

- PAS.235/1 - A, SIP=720 M2

- PAS.235/1 - B, SIP=1300 M2

KUFIRI SIPAS HARTES KADASTRALE

PRONA SIPAS GJENDJES FAKTIKE

E: 548950.16, N: 4529675.64

SH 1:2500

KRGJSH2010

E: 549420.56, N: 4529675.64

Nr.	ORIENTIMI	PERDORIMI	TIPI	KUFIRIT	KUFITARI	ID/NIPT	SHENIME TE REALIZUESIT
1	VERI				241/1		
2	LINDJE				235/1		
3	JUG				235/1		
4	PERENDIM				241/1		

## REALIZOI BASHKIA POGRADEC

TEKNOLOGJIA E MATJEVE: D-Matje Distancash; T-Terren;  
Kode per teknologjine e matjeve: T-Terren; Z-Zyre; O-Ortofoto; G-GPS; S-Station Total; D-Matje Distancash;

SPECIALIST; GEROND-OSHAFI

PERCAKTIMI KUFIRIT: HK-Harta Kadastrale;

Kode per percaktimin e kufirit: P-Përfaqësues i Pronarve; K-Kufitarët të Gjithë; KP-Kufitarët Pjesërisht; PB-Përfaqësues Bashkie, HK-Harta Kadastrale;

SPECIALIST; SPARTAK KUQO

BASHKIA POGRADEC  
SEKRETARI I PERGJITHSHEM  
DRITAN BABASULI

KONFIRMOI

PERGJEGJESI/DREJTORI

NENSHKRIMI / VULA

Kode per teknologjine e matjeve dhe percaktimi kufirit: T-Terren; Z-Zyre; O-Ortofoto; G-GPS; S-Station Total; D-Matje Distancash; P-Përfaqësues i Pronarve; K-Kufitarët të Gjithë; KP-Kufitarët Pjesërisht; PB-Përfaqësues Bashkie, HK-Harta Kadastrale



PAMJE 3D TREGU  
FSHATI KRICKOVE

MIRATOHET  
KRYETARI BASHKISE  
ILIR XHAKOLLI




BASHKIRIA POGRADEC	OBJEKTI: ZONE SHERBIMI TREG		
Emri i punës	EMERTIMI:		
Emri i punës	Arti:	PARLIND TASE LAMI	Emri i punës
Emri i punës	179:	KLAJDI BLO	Emri i punës



PAMJE 3D TREGU  
FSHATI KRICKOVE

MIRATOHET  
KRYETARI I BASHKISE  
JLIR KHAKOLLI

*Jlir Khakolli*



BASHKIA POGRADEC	OBJEKTI: ZONE SHERBIMI TREG
Emri i objektit	EMERTIM:
Adresa e objektit	
Emri i bashkisë	AVL. YKASANO TASELLARI
Emri i bashkisë	STG. KLARDI D.D



PAMJE 3D TREGU  
FSHATI KRICKOVE

MIRATOHET  
KRYETARI I BASHKISE  
ILIR XHAKOLLI




BASHKIA POGRADEC	OBJEKTI: ZONE SHERBIMI TREG
Drejtori i PZNT	EMERTIM :
Drejtori SH. KOSHTO 200	Ark. HARIJANO TASELLARI
Shërbimet teknike dhe projektimore dhe projektimore	Ingj. KLAUDI BLO



PAMJE 3D TREGU  
FSHATI KRICKOVE

MIRATOHET  
KRYETARI BASHKISE  
ILIRI XHAKOLLI




BASHKIA POGRADEÇ	OBJEKTI: ZONE SHERBIMI TREG
Emri i punës	EMERTIM :
Emri i autorit	Ark. PARDANO DALLARI
Emri i bashkisë	Ing. KLADI BLO



PAMJE 3D TREGU  
FSHATI KRICKOVE

MIRATOHET  
KRYETARI I BASHKISE  
ILIR XHAKOLLI

*Ilir Xhakolli*

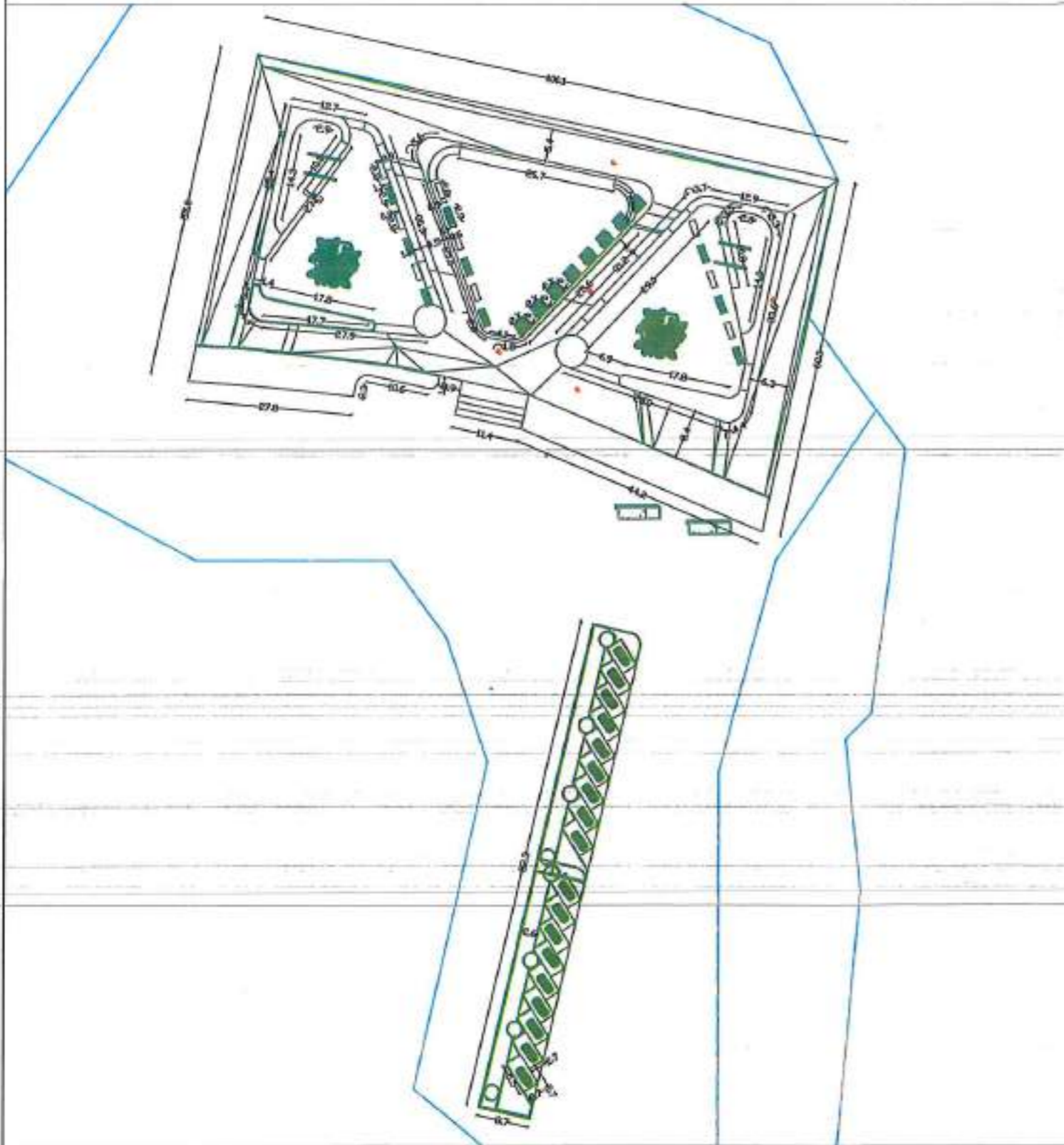


BASHKIA POGRADEC	OBJEKTI: ZONE SHERBIMI TREG
Emri i objektit	EMERTIMI :
Drejtori i. Sh. Pogradec 2009	Ark. MARIBRO TASELLAR
Shkollë e Lartshkollë e Inzhinierëve e Pogradecit	Ngj. RIJADI ILO



MIRATOHET  
 KRYETARI I BASHKISE  
 TIRË XHAKO  
 [Signature]

**PLANVENDOSJE:**  
**OBJEKTI: ZONE SHERBIMI TREG (KRICKOVE)**



Siperfaqja e zene nga tregu 19295 m<sup>2</sup>

Bashkia e Prishtinës Drejtorit e Planifikimit, Kontrollit dhe Zhvillimit te Territorit	DREKTI: ZONE SHERBIMI TREG (KRICKOVE)	[Stamp: BASHKIA E PRISHTINES DREKTI I BASHKISE TIRË XHAKO [Signature]]
	EMERTIM: PLANI I PERGJITHSHEM	
Drejtor: Ark. Paskalina Ziko	Ark. MARIANO TASELLARI Ing. KLADI ILO	[Stamp: BASHKIA E PRISHTINES DREKTI I BASHKISE TIRË XHAKO [Signature]]

# PLAN RILEVIMI PER PUNIME KADASTRALE

KERKUES: BASHKIA POGRADEC

DATE: 10/10/2025

QELIMI: NDARJA E PASURISE: 119

VENDNDODHJA

BASHKIA POGRADEC

DVASHK/ZVASHK POGRADEC

ZONA KADASTRALE: 2276

NUMRI PASURISE: 119

INDEX HARTE: K-34-114-(1-C)(17-A)

TE DHENAT E PASURISE

LLOJI PASURISE: ARE

SIP. PASURISE=29200 M2

SUPERFAQE GJURMES NDERTIMIT= M2

NR PEMEVE

VOL.4, PAGE.1

E: 542938.30, N: 4538623.91

POZICIONI I PRONES NE ORTOFOTO

E: 543410.10, N: 4538625.31



E: 542939.00, N: 4538086.31

SH 1:2500

KRGJSH2010

E: 543409.40, N: 4538086.31

Nr. ORIENTIMI	PERDORIMI	TIPI KUFIRIT	KUFITARI	ID/NIPT	SHENIME TE REALIZUESIT
1	VERI		118		
2	LINDJE		118		
3	JUG		118		
4	PERENDIMI		118		

## SHPJEGUES

- PAS.119 / SIP=29200 M2

NDAHET NE:

- PAS.119 - A, SIP=26230 M2

- PAS.119 - B, SIP=2970 M2

ZENE NGA RRUGA QUKES, QAF PLOCE

KUFIRI SIPAS HARTES KADASTRALE

PRONA SIPAS GJENDJES FAKTIKE

REALIZOI BASHKIA POGRADEC

TEKNOLOGJIA E MATJEVE: D-Majte Distancash; T-Terren;

Kode per teknologjine e matjeve: T-Terren; Z-Zyre; O-Ortofoto; G-GPS; S-Station Total; D-Majte Distancash;

SPECIALIST: GEROND OSHAFI

PERCAKTIMI KUFIRIT: HK-Harta Kadastrale;

Kode per percaktimin e kufirit: P-Përfaqësues i Pronarve; K-Kuiftarët të Gjithë; KP-Kuiftarët Pjesërisht; PB-Përfaqësues Bashkie; HK-Harta Kadastrale;

SPECIALIST: SPARTAK KUQO

BASHKIA POGRADEC  
SEKRETARI I PERGJITHSHEM  
DRITAN BABASULLI

KONFIRMOI

PERGJEGJESI/DREJTORI

NENSHKRIMI / VULA

Kode per teknologjine e matjeve dhe percaktimi kufirit: T-Terren; Z-Zyre; O-Ortofoto; G-GPS; S-Station Total; D-Majte Distancash; P-Përfaqësues i Pronarve; K-Kuiftarët të Gjithë; KP-Kuiftarët Pjesërisht; PB-Përfaqësues Bashkie; HK-Harta Kadastrale