



REPUBLIKA E SHQIPËRISË
BASHKIA POGRADEC
KRYETARI

Nr. 1784/12 Prot.

Pogradec, më 21.09, 2026

Lënda: Dërgohet material për shqyrtim e miratim.

ZNJ. MANJOLA KAMOLLI

KRYETARE E KËSHILLIT BASHKIAK

E nderuar Znj. Kryetare,

Bashkëngjitur po ju dërgojmë projekt - vendimin dhe relacionin shoqërues:

“Për miratimin e distancave sipas rrugëve të reja të transportit rrugor rrethqytetës të udhëtarëve dhe linjave të transportit për punonjësit arsimorë, të nxënësve të arsimit parashkollor, profesional, parauniversitar dhe të studentëve të Bashkisë Pogradec, si dhe miratimin e linjës së re Lagjia Lazishtë Velçan – Shkolla Bishnicë për transport nxënës”.

Me respekt,

KRYETARI

Ilir XHAKOLLI



Nr. i faqeve A4 të projekt-vendimit: **4**

Nr. i faqeve A4 të relacionit shoqërues: **4**

Nr. i faqeve A4 të Zyrës Vendore Arsimore Pogradec: **1**

Nr. i fletëve të dokumentave që shoqërojnë projekt- vendimin: **10**



REPUBLIKA E SHQIPËRISË
BASHKIA POGRADEC
KËSHILLI

Nr. _____ Prot.

Pogradec, më _____, 2026

PROJEKT - VENDIM

Nr. _____, DATË ____/____/2026

“Për miratimin e distancave sipas rrugëve të reja të transportit rrugor rrethqytetës të udhëtarëve dhe linjave të transportit për punonjësit arsimorë, të nxënësve të arsimit parashkollor, profesional, parauniversitar dhe të studentëve të Bashkisë Pogradec, si dhe miratimin e linjës së re Lagjja Lazishtë Velçan – Shkolla Bishnicë për transport nxënës”.

Në mbështetje të Ligjit nr. 139/2015, datë 17.12.2015 “Për vetëqeverisjen vendore”, nenin 5; nenin 22, pika 1; neni 23, pika 6; neni 64, në Ligjin nr. 8308, datë 18.03.1998 “Për transportet rrugore” i ndryshuar, neni 10 gërma ç, në Ligjin nr. 69/2012 “Për sistemin arsimor parauniversitar në Republikën e Shqipërisë” i ndryshuar, në Ligjin nr. 68/2017 “Për financat e vetëqeverisjes vendore” i ndryshuar, me propozim të Kryetarit të Bashkisë Pogradec, Këshilli Bashkiak:

VENDOSI

1. Miratimin e distancave sipas rrugëve të reja të transportit rrugor rrethqytetës të udhëtarëve dhe linjave të transportit për punonjësit arsimorë, të nxënësve të arsimit parashkollor, profesional, parauniversitar dhe të studentëve të Bashkisë Pogradec, si dhe miratimin e linjës së re Lagjja Lazishtë Velçan – Shkolla Bishnicë për transport nxënës, si më poshtë vijon:

Nr.	Linjat e transportit dhe itineraret.	Distanca në km.	Kategoria e rrugës.				
			I	II	III	IV	V
1.	Pogradec – Çërravë me nën linjat:						
	Pogradec – Çërravë	10 km	8	2			
	Pogradec – Leshnicë	8 km	6	2			
	Pogradec – Blacë	16 km	13	3			
	Pogradec – Bletas	19 km	14	5			
	Pogradec - Alarup	21 km	16	5			
	Peshkëpi – Lumas	4 km			3	1	

	Lumas - Çërravë	2.1 km	2.1				
	Peshkëpi - Çërravë	6.1 km	2.1		3	1	
	Pogradec – Pretushë	15 km	12	3			
	Pogradec- Nizhavec	17 km	14	3			
	Pogradec – Grabovicë	12 km	9	3			
	Kulla Grabovicë – Shkolla Pretushë	3.2 km	2	1.2			
	Nizhavec – Shkolla Pretushë	4 km	4				
2.	Pogradec – Dardhas me nën linjat:						
	Pogradec – Dardhas	13 km	8	5			
	Pogradec – Stropckë	8 km	6	2			
	Pogradec – Grunjas	27 km	15	12			
	Pogradec - Prenisht	23 km	8	5	6	4	
	Pogradec - Lekas	27 km	8	5	6	8	
	Pogradec - Dërdushë	28 km	8	5	6	9	
	Pogradec - Osnat	29 km	8	5	6	10	
	Pogradec – Niçë	34 km	8	5	7	14	
	Pogradec – Stërkanjë	36 km	8	5	8	15	
	Lagja Fraholli – Shkolla Dardhas	2.1 km	0.9	1.2			
	Stropckë Sipër – Shkolla Stropckë	2.2 km	1	1.2			
3.	Pogradec – Trebinjë me nën linjat:						
	Pogradec – Trebinjë	27 km	24	2	1		
	Pogradec - Pevelan	28 km	24	2	1	1	
	Pogradec - Kalivaç	21 km	18	2	1		
	Pogradec – Dunicë	25 km	18	2	3	2	
	Pogradec – Potkozhan	22 km	18	2	1	1	
	Pogradec - Malinë	24 km	18	2	2	2	
	Pogradec – Pleshisht	28 km	25	2		1	
	Pogradec – Zëmçë	31 km	28	2		1	
	Pogradec - Hoshteçë	32 km	25	2	2	3	
	Pogradec – Selcë e Sipërme	33 km	25	2	3	3	
	Pogradec – Çezmë Madhe /Vogël	32 km	24	2	1	5	
	Pogradec - Hondisht	35 km	24	2	1	8	
	Pogradec - Llëngë	37 km	24	2	1	13	
	Kalivaç – Shkolla Potkozhan	2.2 km	1	1.2			
4.	Pogradec – Buçimas me nën linjat:						
	Pogradec - Buçimas	3 km	3				
	Pogradec - Gështenjas	5 km	5				
	Pogradec - Rëmenj	3 km	3				
	Pogradec - Gurras	7 km	7				

	Pogradec - Tushemisht	6 km	6			
	Pogradec – Bahçallëk	5 km	5			
	Pogradec – Peshkëpi	13 km	7	4		4
	Baçallëk – Shkolla Gështenjas	2.5 Km	2.5			
5.	Pogradec –Udënisht me nën linjat:					
	Pogradec – Udënisht	9.2 km	9.2			
	Pogradec - Mëmëlisht	6.3 km	6.3			
	Pogradec – Çervenakë	12.3 km	7	5.3		
	Pogradec – Lin	21.5 km	21.5			
	Pogradec – Piskupat	17.2 km	17.2			
	Pogradec – Buqezë	19.3 km	19.3			
	Lumi i “Tërhanit” – Shkolla Mëmëlisht	2.3 km	2.3			
	Piskupat – Buqezë – Lin	4.3 km	4.3			
	Pole - Udënisht	2.1 km	2.1			
	Guri i Kuq – Pogradec	5 km	5			
6.	Pogradec – Proptisht me nën linjat:					
	Pogradec – Proptisht	36 km	33	3		
	Pogradec - Somotinë	37 km	32	3	1	1
	Pogradec - Golik	42 km	40	2		
	Pogradec – Slabinjë	37 km	30	7		
	Pogradec – Slatinë	44 km	33	3	2	6
	Pogradec - Debrovë	47 km	33	3	2	9
	Pogradec – Selcë e Poshtëme	39 km	34	3	3	
	Pogradec - Kriçkovë	37 km	34	3		
	Pogradec - Homçan	42 km	34	3	3	2
	Lagija Jollë – Rodokal sipër	3.4 km		3		0.4
	Somotinë - Proptisht	2.2 km	1			1.2
	Golik Sipër – Golik Poshtë	4 km	2			2
	Lagija Kullolli – Golik Poshtë	2.5 km	1			1.5
	Selishtë - Slatinë	4.5 km				4.5
	Proptisht Lart – Proptisht Qëndër	2.5	1			1.5
	Pogradec – Rodokal sipër	50 km	40	3	3	4
	Pogradec – Homezh	55 km	40	3	6	6
	Rodokal Poshtë – Rodokal Sipër	3 km			3	
	Lagje Vërri – Homezh	2.5 km			2.5	
	Kolnek – Rodokal Poshtë	3.3 km				3.3
	Vërri – Proptisht	2.5 km			2.5	
	Zallë Torre - Golik	2.5 km	1			1.5
	Debrovë – Slatinë	3 km				3
	Kriçkovë - Proptisht	3.3 km		1		2.3

	Selcë e Poshtme – Proptisht	5.5 km		1	2	2.5	
	Proptisht – Homçan	8.5 km		1	3	4.5	
7.	Pogradec – Velçan me nën linjat:						
	Pogradec – Velçan	46 km	32	8	3	3	
	Pogradec – Bishnicë	50 km	30	7	6	7	
	Pogradec – Laktesh	43 km	33	3	2	5	
	Pogradec – Senisht	50 km	33	3	2	12	
	Pogradec - Buzahishtë	49 km	32	10	3	4	
	Pogradec - Losnik	43 km	30	7	3	3	
	Pogradec – Shpellë	54 km	30	7	6	11	
	Pogradec – Jollë	56 km	30	7	6	13	
	Losnik – Velçan	3 km	1			2	
	Lagjja Bibollari – Shkolla Velçan	2.2 km		1		1.2	
	Lagjja Lazishtë Velçan–Shkolla Bishnicë	5 km			3	2	

2. Ngarkohet për zbatimin e këtij vendimi Bashkia Pogradec dhe Zyra Vendore Arsimore Pogradec.
3. Ky vendim hyn në fuqi 10 ditë pas shpalljes.

KRYETARI I KËSHILLIT
Manjola KAMOLLI



REPUBLIKA E SHQIPËRISË
BASHKIA POGRADEC
KËSHILLI

Nr. 1784/Prot.
7

Pogradec, më 21.04.2026

RELACION

“Për miratimin e distancave sipas rrugëve të reja të transportit rrugor rrethqytetës të udhëtarëve dhe linjave të transportit për punonjësit arsimorë, të nxënësve të arsimit parashkollor, profesional, parauniversitar dhe të studentëve të Bashkisë Pogradec, si dhe miratimin e linjës së re Lagjja Lazishtë Velçan – Shkolla Bishnicë për transport nxënës”.

Në mbështetje të Ligjit nr. 139/2015, datë 17.12.2015 “Për vetëqeverisjen vendore”, nenin 5; nenin 22, pika 1; neni 23, pika 6; neni 64, në Ligjin nr. 8308, datë 18.03.1998 “Për transportet, rrugore” i ndryshuar, neni 10 gërma ç, në Vendimin e Këshillit të Bashkisë nr. 75, datë 27.06.2024, dhe në kërkesën nr. 96 prot, datë 10.02.2026 të Zyrës Vendore Arsimore Pogradec me objekt “miratim linjë transporti”, duke u mbështetur edhe në kategoritë e rrugëve ekzistuese në territorin e Bashkisë Pogradec me specifikat: Kategoria e I-rë (Rrugë fushore e asfaltuar), Kategoria e II-të (Rrugë malore të asfaltuar), Kategoria e III-të (Rrugë fushore të paasfaltuar), Kategoria e IV-të (Rrugë malore të paasfaltuara dhe rrugë tepër malore të asfaltuara) dhe Kategoria e V-të (rrugë tepër malore të paasfaltuara). Gjithashtu sqarojmë se matja e distancave është bërë sipas kilometrazhit të autoveturës të bashkisë me pikë fillimi për matjet Terminali i ri i autobusave.

Përsa më sipër **kërkojmë:**

Miratimin e distancave sipas rrugëve të reja të transportit rrugor rrethqytetës të udhëtarëve dhe linjave të transportit për punonjësit arsimorë, të nxënësve të arsimit parashkollor, profesional, parauniversitar dhe të studentëve të Bashkisë Pogradec, si dhe miratimin e linjës së re Lagjja Lazishtë Velçan – Shkolla Bishnicë për transport nxënës, si më poshtë vijon:




Nr.	Linjat e transportit dhe itineraret.	Distanca në km.	Kategoria e rrugës.				
			I	II	III	IV	V
1.	Pogradec – Çërravë me nën linjat:						
	Pogradec – Çërravë	10 km	8	2			
	Pogradec – Leshnicë	8 km	6	2			
	Pogradec – Blacë	16 km	13	3			
	Pogradec – Bletas	19 km	14	5			

	Pogradec - Alarup	21 km	16	5		
	Peshkëpi – Lumas	4 km			3	1
	Lumas - Çërravë	2.1 km	2.1			
	Peshkëpi - Çërravë	6.1 km	2.1		3	1
	Pogradec –Pretushë	15 km	12	3		
	Pogradec- Nizhavec	17 km	14	3		
	Pogradec – Grabovicë	12 km	9	3		
	Kulla Grabovicë – Shkolla Pretushë	3.2 km	2	1.2		
	Nizhavec – Shkolla Pretushë	4 km	4			
2.	Pogradec – Dardhas me nën linjat:					
	Pogradec – Dardhas	13 km	8	5		
	Pogradec – Stropckë	8 km	6	2		
	Pogradec – Grunjas	27 km	15	12		
	Pogradec - Prenisht	23 km	8	5	6	4
	Pogradec - Lekas	27 km	8	5	6	8
	Pogradec - Dërdushë	28 km	8	5	6	9
	Pogradec - Osnat	29 km	8	5	6	10
	Pogradec – Niçë	34 km	8	5	7	14
	Pogradec – Stërkanjë	36 km	8	5	8	15
	Lagja Fraholli – Shkolla Dardhas	2.1 km	0.9	1.2		
	Stropckë Sipër – Shkolla Stropckë	2.2 km	1	1.2		
3.	Pogradec – Trebinjë me nën linjat:					
	Pogradec – Trebinjë	27 km	24	2	1	
	Pogradec - Pevelan	28 km	24	2	1	1
	Pogradec - Kalivaç	21 km	18	2	1	
	Pogradec – Dunicë	25 km	18	2	3	2
	Pogradec – Potkozhan	22 km	18	2	1	1
	Pogradec - Malinë	24 km	18	2	2	2
	Pogradec – Pleshisht	28 km	25	2		1
	Pogradec – Zëmçë	31 km	28	2		1
	Pogradec - Hoshtëçë	32 km	25	2	2	3
	Pogradec – Selcë e Sipërme	33 km	25	2	3	3
	Pogradec – Çezmë Madhe /Vogël	32 km	24	2	1	5
	Pogradec - Hondisht	35 km	24	2	1	8
	Pogradec - Llëngë	37 km	24	2	1	13
	Kalivaç – Shkolla Potkozhan	2.2 km	1	1.2		
4.	Pogradec – Buçimas me nën linjat:					
	Pogradec - Buçimas	3 km	3			
	Pogradec - Gështenjas	5 km	5			

	Pogradec - Rëmenj	3 km	3			
	Pogradec - Gurras	7 km	7			
	Pogradec - Tushemisht	6 km	6			
	Pogradec – Baçallëk	5 km	5			
	Pogradec – Peshkëpi	13 km	7	4		4
	Baçallëk – Shkolla Gështenjas	2.5 Km	2.5			
5.	Pogradec – Udënisht me nën linjat:					
	Pogradec – Udënisht	9.2 km	9.2			
	Pogradec - Mëmëlisht	6.3 km	6.3			
	Pogradec – Çervenakë	12.3 km	7	5.3		
	Pogradec – Lin	21.5 km	21.5			
	Pogradec – Piskupat	17.2 km	17.2			
	Pogradec – Buqezë	19.3 km	19.3			
	Lumi i “Tërhanit” – Shkolla Mëmëlisht	2.3 km	2.3			
	Piskupat – Buqezë – Lin	4.3 km	4.3			
	Pole - Udënisht	2.1 km	2.1			
	Guri i Kuq – Pogradec	5 km	5			
6.	Pogradec – Proptisht me nën linjat:					
	Pogradec – Proptisht	36 km	33	3		
	Pogradec - Somotinë	37 km	32	3	1	1
	Pogradec - Golik	42 km	40	2		
	Pogradec – Slabinjë	37 km	30	7		
	Pogradec – Slatinë	44 km	33	3	2	6
	Pogradec - Debrovë	47 km	33	3	2	9
	Pogradec – Selcë e Poshtëme	39 km	34	3	3	
	Pogradec - Kriçkovë	37 km	34	3		
	Pogradec - Homçan	42 km	34	3	3	2
	Lagjia Jollë – Rodokal sipër	3.4 km		3		0.4
	Somotinë - Proptisht	2.2 km	1			1.2
	Golik Sipër – Golik Poshtë	4 km	2			2
	Lagjia Kullolli – Golik Poshtë	2.5 km	1			1.5
	Selishtë - Slatinë	4.5 km				4.5
	Proptisht Lart – Proptisht Qëndër	2.5	1			1.5
	Pogradec – Rodokal sipër	50 km	40	3	3	4
	Pogradec – Homezh	55 km	40	3	6	6
	Rodokal Poshtë – Rodokal Sipër	3 km			3	
	Lagje Vërri – Homezh	2.5 km			2.5	
	Kolnek – Rodokal Poshtë	3.3 km				3.3
	Vërri – Proptisht	2.5 km			2.5	
	Zallë Torre - Golik	2.5 km	1			1.5

	Debrovë – Slatinë	3 km				3	
	Kriçkovë - Proptisht	3.3 km		1		2.3	
	Selcë e Poshtme – Proptisht	5.5 km		1	2	2.5	
	Proptisht – Homçan	8.5 km		1	3	4.5	
7.	Pogradec – Velçan me nën linjat:						
	Pogradec – Velçan	46 km	32	8	3	3	
	Pogradec – Bishnicë	50 km	30	7	6	7	
	Pogradec – Laktesh	43 km	33	3	2	5	
	Pogradec – Senisht	50 km	33	3	2	12	
	Pogradec - Buzahishtë	49 km	32	10	3	4	
	Pogradec - Losnik	43 km	30	7	3	3	
	Pogradec – Shpellë	54 km	30	7	6	11	
	Pogradec – Jollë	56 km	30	7	6	13	
	Losnik – Velçan	3 km	1			2	
	Lagjja Bibollari – Shkolla Velçan	2.2 km		1		1.2	
	Lagjja Lazishtë Velçan–Shkolla Bishnicë	5 km			3	2	

Duke ju falenderuar për vëmendjen, ju ftojme të miratoni këtë projekt-vendim.

Konceptoi: Ing. N. SHTUPA 
 Konceptoi: E. ANGJELI 
 Miratoi: M. Hafesllari 

**KRYETARI
ILIR XHAKOLLI**



R 764 PROT

12.02.2026



REPUBLIKA E SHQIPËRISË



Transport
K.1
F.1

MINISTRIA E ARSIMIT
AGJENCIA KOMBETARE E ARSIMIT PARAUNIVERSITAR
DREJTORIA RAJONALE E ARSIMIT PARAUNIVERSITAR KORÇË
ZYRA VENDORE ARSIMORE POGRADEC

NR 96 prot

Pogradec, më 10/02/2026

Lënda: Dërgohet kërkesë për miratim linjë transporti,

Drejtuar : -Bashkia
- KËSHILLI I BASHKISË

Pogradec

Mbështetur në VKM NR 119 date 01.03.2023 ,”Për përdorimin e fondeve publike për transportin e punonjësve arsimore që punojnë dhe të nxënësve që mesojnë jashtë vendbanimit “, pika 1 gërma d) **nxënësit që ndjekin procesin mësimor në IAP publike të Arsimit ..** Përballimin nga fondet publike të shpenzimeve për transportin e:

a) **punonjësve arsimorë** (drejtor, nëndrejtor, mësues) të institucioneve arsimore publike (shkolla publike të arsimit bazë, kopshte publike) të cilët punojnë jashtë qendrave urbane, qytetit/fshatit, në largësinë **mbi 5 km** nga kufiri i njësisë përbërëse administrative të vendbanimit të tyre të përhershëm, dhe kthehen brenda ditës;

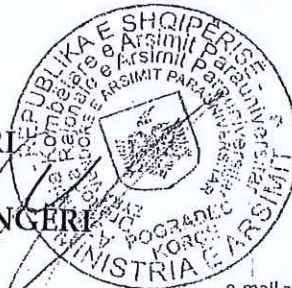
b) **nxënësve që ndjekin institucionet arsimore publike** të arsimit bazë ose kopshtet publike, që udhëtojnë, nga vendbanimi i përhershëm në një vendbanim tjetër, **mbi 2 km** larg institucioneve arsimore publike më të afërta (shkollë/kopsht);” , pika 2, ku citohet : “ Njësitë e vetëqeverisjes vendore përcaktojnë linjat përkatëse në pjesë të rrjetit të linjave të transportit rrethqytetas, të miratuara nga këto njësi ..”, kërkojmë të behet rishikimi dhe miratimi linjave transportit të gjitha linjat e rrethit , në mbështetje të VKB Nr 75 datë 27.06.2024 me ndryshimet përkatëse, pas ndryshimit të levizjes nëpërmjet rrugëve të reja si **dhe miratim linje të re**

-LINJA LAGJE Lasishtë – SHKOLLA Bishnicë, (nxënës)

Duke ju falenderuar për bashkëpunimin !

DREJTORI

SOTIRAQ MANGËRI



Adresa: Bulevardi "Europa"
Tel: +3558322271

e-mail zvapogradec@arsimi.gov.al