



REPUBLIKA E SHQIPËRISË
BASHKIA POGRADEC
KRYETARI

Nr. 1288/2 prot.

Pogradec, më 18, 03, 2026

Lënda: Dërgohet material për shqyrtim e miratim.

Z. MANJOLA KAMOLLI

KRYETARE KËSHILLIT BASHKIAK

E nderuar zonja Kryetare,

Bashkëngjitur po ju dërgojmë projekt vendimin, dhe relacionin shoqërues, për:

"PËR MIRATIMIN E LISTËS TË SIPËRFAQES SË TOKËS PREJ 13.5 Ha, E NDODHUR NË NJËSINË ADMINISTRATIVE BUÇIMAS QË MUND TË JEPEN ME QIRA."

Me respekt,

KRYETARI
Ilir XHAKOLLI



Nr. i faqeve A4 të projekt-vendimit: 1 (Një)

Nr. i faqeve A4 të relacioni shoqërues: 2 (Dy)

Nr. i i fletëve të dokumenteve që shoqërojnë projekt vendimin: 32 (Tridhjetë e dy)



REPUBLIKA E SHQIPËRISE
BASHKIA POGRADEC
KESHILLI

Nr. ____ prot.

Pogradec, më ____/____/2026

PROJEKT-VENDIM
Nr. ____, DATË ____/____/2026

**PËR MIRATIMIN E LISTËS TË SIPËRFAQES SË TOKËS PREJ 13.5 HA, E
NDODHUR NË NJËSINË ADMINISTRATIVE BUÇIMAS QË MUND TË JEPEN ME
QIRA.**

Në mbështetje të nenit 54 të ligjit nr. 139/2015 "Per Vetëqeverisjen Vendore", neni 2 i ligjit nr. 8312, datë 26.03.1998 "Për tokat bujqësore të pandara" të ndryshuar, Udhëzimin nr. 1, datë 18.07.2012, të Këshillit të Ministrave, "Për procedurat e dhënies me qira të tokave bujqësore të pandara" dhe Udhëzimit nr.2, datë 20.04.2016 "Për shfuqëzimin e udhëzimit nr. 3, datë 27.11.2013, të Këshillit të Ministrave "Për pezullimin e përkohshëm të udhëzimit nr.1, datë 18.07.2012, të Këshillit të Ministrave "Për procedurat e dhënies me qira të tokave bujqësore të pandara" me propozim të Kryetarit të Bashkisë, Këshilli i Bashkisë,

VENDOSI:

1. Të miratojë listën e sipërfaqes së tokës bujqësore prej 13.5 Ha (Trembedhjetë pike pese hektar) të ndodhur në Njësinë Administrative Buçimas, që mund të jepen me qera sipas listës.

N r	Pronësia	Z K	Nr Pasurisë	Vol	Faqe	Vëndodhja	Sip m2	Lloji
1	Shtet	3664	133	3	205	Tushemisht, Buçimas	16800	Pa Frut
2	Shtet	3664	135	3	207	Tushemisht, Buçimas	1300	Arë
3	Shtet	3664	136	3	208	Tushemisht, Buçimas	2000	Arë
4	Shtet	3664	137	3	209	Tushemisht, Buçimas	63400	Arë
5	Shtet	3664	138/1	6	176	Tushemisht, Buçimas	16500	Arë
6	Shtet	3664	148	3	214	Tushemisht, Buçimas	700	Arë
7	Shtet	3664	149	3	215	Tushemisht, Buçimas	21900	Pa Frut
8	Shtet	3664	151	3	217	Tushemisht, Buçimas	12400	Arë
						TOTALI	135000	

2. Toka Bujqësore që do të jepet me qera do të shfrytëzohet vetëm për veprimtari bujqësore dhe të tjera veprimtari në funksion të saj.
3. Afati i dhënies me qera do të jetë në përputhje me destinacionin e kultivimit por asnjëherë më i gjatë se afati i përcaktuar pikën IV të Udhëzimit nr. 1, datë:18.07.2012, të Këshillit të Ministrave, "Për procedurat e dhënies me qera të tokave bujqësore të pandara".
4. Çmimi dysheme i vlerës së qerasë nuk do të jete jo më pak se 6000 (gjashtëmije) lekë Ha në vit sipas pikës nr 10 të Udhëzimit nr. 1, datë:18.07.2012, të Këshillit të Ministrave, "Për procedurat e dhënies me qera të tokave bujqësore të pandara".
5. Për zbatimin e vendimit ngarkohet Kryetari i Bashkisë, Bordi qeradhënies tokes bujqësore, si dhe Njësia Administrative Buçimas.
6. Ky vendim hyn në fuqi 10 ditë nga data e shpalljes.

KRYETAR
MANJOLA KAMOLLI



REPUBLIKA E SHQIPËRISË
BASHKIA POGRADEC

Nr. 1288 / Prot.

Pogradec, më 19.03 .2026

Relacion

PËR MIRATIMIN E LISTËS TË SIPËRFAQES SË TOKËS PREJ 13.5 HA, E NDODHUR NË NJËSINË ADMINISTRATIVE BUÇIMAS QË MUND TË JEPEN ME QIRA.

Të nderuar!

Në mbështetje të nenit 54 të ligjit nr. 139/2015 "Per Vetëqeverisjen Vendore", neni 2 i ligjit nr. 8312, datë 26.03.1998 "Për tokat bujqësore të pandara" të ndryshuar, Udhëzimin nr. 1, datë 18.07.2012, të Këshillit të Ministrave, "Për procedurat e dhënies me qira të tokave bujqësore të pandara" dhe Udhëzimit nr.2, datë 20.04.2016 "Për shfuqëzimin e udhëzimit nr. 3, datë 27.11.2013, të Këshillit të Ministrave "Për pezullimin e përkohshëm të udhëzimit nr.1, datë 18.07.2012, të Këshillit të Ministrave "Për procedurat e dhënies me qira të tokave bujqësore të pandara" dhe ne zbatim te urdherit nr 733 prot datë 21/09/2020 të Kryetarit të Bashkisë të vënë në zbatim me Memo me nr prot 3579 datë 03/08/2021, ligjit 57/220 "Per pyjet", VKM nr 559 date 29.07.2022 "Për përcaktimin e çmimeve dhe tarifave per dhënie në përdorim të fondit pyjor kombëtar, per veprimtari ekonomike, si dhe per prodhimet drusore dhe jodrusore pyjore" sektori i verifikimit te titujve te pronesise dhe shpronesimeve ne bashkepunim me Njesine administrative Dardhas ka evidentuar dhe listuar nje numër pasurish që mund të jepen me qera të sipërfaqes prej **13.5 Ha** të ndodhur në Njësinë Administrative Buçimas. Në referim të Udhëzimit nr. 1, datë 18.07.2012, të Këshillit të Ministrave, "Për procedurat e dhënies me qera të tokave bujqësore të pandara" dhe Udhëzimit nr.2, datë 20.04.2016 "Për shfuqëzimin e udhëzimit nr. 3, datë 27.11.2013, të Këshillit të Ministrave, "Për pezullimin e përkohshëm të udhëzimit nr.1, datë 18.07.2012 , të Këshillit të Ministrave, "Për procedurat e dhënies me qira të tokave bujqësore të pandara" , Bashkia Pogradec para se të kerkojë në Këshillin Bashkiak miratimin e listës ka kryer verifikimin e faktit se keto sipërfaqe kane zërin kadastral tokë bujqësore Are, dhe se kjo pasuri preken nga persona private apo ka pretendime.

Gjithashtu theksojmë se kjo pasuri **nuk është pjesë e vendimit të Këshillit të Ministrave nr. 995, datë 9.12.2015 Për kalimin në përgjegjësi administrimi të Ministrisë së Bujqësisë, Zhvillimit Rural dhe Administrimit të Ujërave të sipërfaqes së tokës bujqësore prej 926.55 ha, në pronësi shtetërore, dhënë në përdorim komunave Buçimas, Çërravë dhe Udënisht dhe për disa ndryshime në vendimet e Këshillit të Ministrave nr. 244, datë 4.4.2012, nr. 417, datë 8.6.2011 dhe nr. 534, datë 1.5.2008.**

Gjithashtu **kjo parcele nuk është pjesë e Vendimit Nr. 770, datë 12.11.2014 për kalimin në fondin e kompensimit fizik, në dispozicion të Agjencisë së Kthimit dhe Kompensimit të Pronave, të sipërfaqes së tokës bujqësore prej 23 368.8 ha, në pronësi shtetërore, dhënë në përdorim të njësive të qeverisjes vendore, vendim që në Bashkinë Pogradec prek një sipërfaqe prej 1990,64 ha përkatësisht Njesia Administrative Velçan 391,35 Ha, Njësia Administrative Buçimas 238,11 Ha, Njesia Administrative Çërravë 50,09 Ha , Njësia Administrative Trebinjë 282,66 Ha, Njësia Administrative Dardhas 516,13 Ha, Njesia Administrative Proptisht 445,45 Ha dhe Njësia Administrative Udenisht 66,85Ha,**

Gjithashtu kjo sipërfaqe toke **i kanë kaluar në perdorim ish Komunes Buçimas, me Vendimin nr.244, datë 04.04.2012, të Këshillit të Ministrave, "Për miratimin e listës perfundimtare të pronave të paluajtshme publike, shtetërore që transferohen në pronësi ose në përdorim të komunës Buçimas, të qarkut të Korçës".**

Gjithashtu theksojmë faktin se në zbatim të V.K.M-së nr. 510, datë 10.6.2015 " Për miratimin e procedurave për transferimin e të drejtave dhe detyrimeve, personelit, aktiveve të trupëzuara dhe të patrupëzuara, të arkivave dhe çdo dokumentacioni tjetër zyrtar në njësitë e qeverisjes vendore, të prekura nga riorganizimi administrativo-territorial" të gjitha të drejtat e pronësisë që iu takonin ish- Komunave tani i takojnë Bashkisë Pogradec.

Në këto kushte dhe bazuar në nënin 54 gërma "e" të ligjit 139/2015 "Për vetëqeverisjen vendore", nr. 531, datë 21.08.1998 "Për tokat bujqësore të pandara" i ndryshuar dhe Udhëzimin nr. 1, datë 18.07.2012, të Këshillit të Ministrave, "Për procedurat e dhënies me qera të tokave bujqësore të pandara" dhe Udhëzimit nr.2, datë 20.04.2016 "Për shfuqëzimin e udhëzimit nr. 3, datë 27.11.2013, të Këshillit të Ministrave, "Për pezullimin e përkohshëm të udhëzimit nr.1, datë 18.07.2012 , të Këshillit të Ministrave, "Për procedurat e dhënies me qera të tokave bujqësore të pandara" i propozojmë Këshillit Bashkiak të miratojë listën dhe sipërfaqet përkatëse të parcelave që mund të jepen me qera , të ndodhur në Njësinë Administrative Buçimas, sipas tabelës dhe sasisë totale te pasqyruar ne projektvendim

Në referim të bazës ligjore nga Drejtoria e emergjencave, strehimit dhe administrimit tokes bujqësore ne njesite administrative, Sektori trajtimit titujve pronesisë dhe shpronësimeve, u krijohe korrespondencat dhe dokumuntacioni përkatës me Drejtorinë e Administrimit dhe Mbrojtjes së Tokës në Qark, Drejtorinë Rajonale të Bujqësisë, Angjiesine Shteterore te Kadastres Drejtoria Vendore Pogradec dhe Njësinë Administrative për të zbatuar sa më mirë dhe Udhëzimin e Këshillit të Ministrave për dhënien me qera të këtyre sipërfaqeve dhe zbatimin edhe te urdherave qe ka nxjerre Kryetari i Bashkise per zbatimin sa me te mire dhe transparent te ketij Udhëzimi, duke pergatitur shkresat dhe modelet e akteve te verifikimit dhe njoftimet qe njesite administrative kane administruar dhe do marrin nga ana jone per te bere procesin sa me transparent per publikin dhe palet e interesuara. Pas gjithë ketij procesi u be regjistrimi i pasurise dhe konsultimi publik organizuar nga Keshilli Bashkiak ne date 03.12.2025, prane Njesise Administrative Buçimas ku nuk ka patur asnje kundërshtim apo pretendim per keto pasuri.

Duke qene se jane kaluar te gjitha hapat e nevojshme ligjore kerkojme miratimin tuaj per vazhdimin e procedurave ligjore.

Ju faleminderit!

Konceptoi Kristjan MENKSHI

Miratoi: Nexhmi TORRA

Konfirmoi Dritan BABASULI

**KRYETAR
ILIR XHAKOLLI**



REPUBLIKA E SHQIPËRISË
BASHKIA POGRADEC
DREJTORIA E ÇËSHTJEVE JURIDIKE DHE PROKURIMEVE PUBLIKE

Nr. 1288/Prot
12

Pogradec, më 19.03.2026

**RELACION
MBI PROJEKT-VENDIMIN
PËR**

**“PËR MIRATIMIN E LISTËS TË SIPËRFAQES SË TOKËS PREJ 13.5 Ha , E
NDODHUR NË NJËSINË ADMINISTRATIVE BUÇIMAS QË MUND TË JEPEN ME
QIRA”**

Argumentimi ligjor mbi natyrën e aktit administrativ:

Aktet administrative sipas natyrës së aktit ndahen në:

- 1) Akte administrative me karakter normativ
- 2) Akte administrative me karakter individual
- 3) Akte administrative me karakter kolektiv

Sipas përcaktimit të nenit 13 pika 2 të ligjit 139/2015 “Për vetëqeverisjen vendore” i ndryshuar, “Vendimet, urdhrat dhe urdhëresat me karakter normativ të organeve të vetëqeverisjes vendore i nënshtrohen verifikimit të ligjshmërisë nga autoriteti i përcaktuar me ligj.”

Po kështu, në ligjin 107/2016 “Për Prefektin e Qarkut”, i ndryshuar, neni 4, pika 1, përcakton: “‘Akte me karakter normativ’ janë vendimet, urdhrat dhe urdhëresat e organeve të vetëqeverisjes vendore, përmes së cilës shprehet vullneti i këtyre organeve, në ushtrimin e funksionit të tyre publik, që i drejtohen subjekteve të papërcaktuara, me qëllim përcaktimin e normave të përgjithshme të sjelljes dhe që i shtrijnë efektet në mënyrë të vazhdueshme dhe jo të njëhershme, brenda territorit të juridiksionit të organit të vetëqeverisjes vendore”.

Më tej, ky ligj në nenin 8 shkronja “a” përcakton se është përgjegjësi e Prefektit, verifikimi i ligjshmërisë së akteve me karakter normativ të organeve të vetëqeverisjes vendore.

Nga sa më sipër organet përgjegjëse pranë Bashkisë kanë detyrimin e interpretimit të natyrës normative të aktit administrativ, procedurë e cila përcakton nëse akti administrativ që do të miratohet në Këshillin Bashkiak do të verifikohet ose jo nga Prefekti i Qarkut Korçë për përputhshmëri ligjore.

Akti nënligjor normativ është një mënyre e autoriteteteve të pushtetit shtetëror, të ndryshme nga Kuvendi, për të rregulluar me norma me karakter të përgjithshëm çështje, për të cilat ligji ua ka njohur kompetencat për ushtrimin e pushtetit.

Bazuar në ligjin 44/2015 "Kodi i Procedurës Administrative", neni 3, pika 2 përcakton si vijon: "Akt normativ nënligjor" është çdo shprehje e vullnetit nga një organ publik, në ushtrimin e funksionit të tij publik, që rregullon një apo disa marrëdhënie juridike, duke vendosur rregulla të përgjithshme të sjelljes dhe nuk është i shteruar në zbatimin e tij".

Neni 3 pika 1 shkronja "a" e Kodit të Procedures Administrative jep këtë përkufizim për "Aktin administrativ":

a) "Akti administrativ individual" është çdo shprehje e vullnetit nga organi publik, në ushtrimin e funksionit të tij publik, kundrejt një apo më shumë subjektsh të përcaktuara individualisht të së drejtës, i cili krijon, ndryshon ose shuan një marrëdhënie juridike konkrete;

b) "Akti administrativ kolektiv" është një shprehje e vullnetit nga organi publik, në ushtrimin e funksionit të tij publik, që i drejtohet një grupi subjektsh, anëtarët e të cilit janë të përcaktuar individualisht ose mund të përcaktohen individualisht mbi bazën e karakteristikave të përgjithshme, i cili krijon, ndryshon ose shuan një marrëdhënie juridike konkrete;

Në rastin e këtij Projekt - vendimi, gjykojmë se ai është një akt i cili plotëson elementet e përcaktuara në nenin 3, pika 2 të Ligjit 44/2015 "Kodi i Procedurës Administrative", pasi është një akt i nxjerrë nga një organ publik në ushtrim të funksionit të tij, i cili sjell rregulla të përgjithshme dhe nuk është i shteruar në zbatimin e tij si dhe me miratimin e tij do të ketë një zhvillim të rëndësishëm të aktivitetit ekonomik në territorin e Bashkisë Pogradec, i cili synon të sjellë aspekte pozitive në krijimin e të ardhurave për buxhetin vendor. Gjithashtu ky projekt-vendim i drejtohet një numri të pacaktuar personash, të cilët mund të marrin me qira sipërfaqet e tokës bujqësore duke paguar tarifën përkatëse në përputhje me legjislacionin në fuqi.

Përfundimisht konkludojmë se: Akti administrativ është i natyrës normative dhe si i tillë kërkon verifikimin e përputhshmërisë ligjore nga Prefekti i Qarkut Korçë, sipas legjislacionit.

Konceptoi: N.NAUN



KRYETAR

Ilir XHAKOLLI





REPUBLIKA E SHQIPËRISË
AGJENCIA SHTETËRORE E KADASTRËS
ÇERTIFIKATË REGJISTRIMI

PËR FITUESI I SË DREJTËS (qiramarrës, enfiteozmarrës, kreditorhipotekor, etj)	
Emri(emër, atësidhembimër)/emriipersonitjuridik	Nr. Personal ID/NIPT
BASHKIA POGRADEC	K44802605R

Numri i pasurisë	133		
Kodi unik i pasurisë	3664003205		
Zona Kadastrale	3664		
Lloji i pasurisë	PA FRUT		
Sipërfaqja e pasurisë	16800 m ²		
Sipërfaqja, ose pjesa takuese e pasurisë, që është objekt i të drejtës reale	16800 m ²		
Akti i Perfituesit	VKM NR. 244, DATE 04/04/2012 "PER MIRATIMIN E LISTES PARAPRAKË TE PRONAVE TE PALUAJTSHME PUBLIKE, SHTETERORE QE TRANSFEROHEN NE PRONESI OSE PERDORIM TE KOMUNES BUÇIMAS TE QARKUT TE KORÇES"		
Afati i të drejtës	-		
Adresa e pasurisë	Pogradec		
Pronari/ Bashkëpronarët (qeradhënës, enfiteozdhënës, etj)	Emër, atësi, mbimër ose emri i personitj uridik	Nr. Personal ID/NIPT	Pjesa (-/-)
SHTET			1/1

DREJTORI
FABIO LATIFLLARI

Data e Lëshimit 10.03.2026
REF. 1796

Denis
Muci

Digitally signed by
Denis Muci
Date: 2026.03.10
04:01:03 +0200

Maik
Alemllari

Digitally signed by
Maik Alemllari
Date: 2026.03.10
04:17:56 +0200

Fabio
Latifllari

Digitally signed by
Fabio Latifllari
Date: 2026.03.10
04:22:38 +0200



Vërejtje elektronike nga Drejtoria
Vendore Pogradec

REPUBLIKA E SHQIPËRISË
AGJENCIA SHTETËRORE E KADASTRËS
DREJTORIA VENDORE POGRADEC



FRAGMENT I HARTËS KADASTRALE

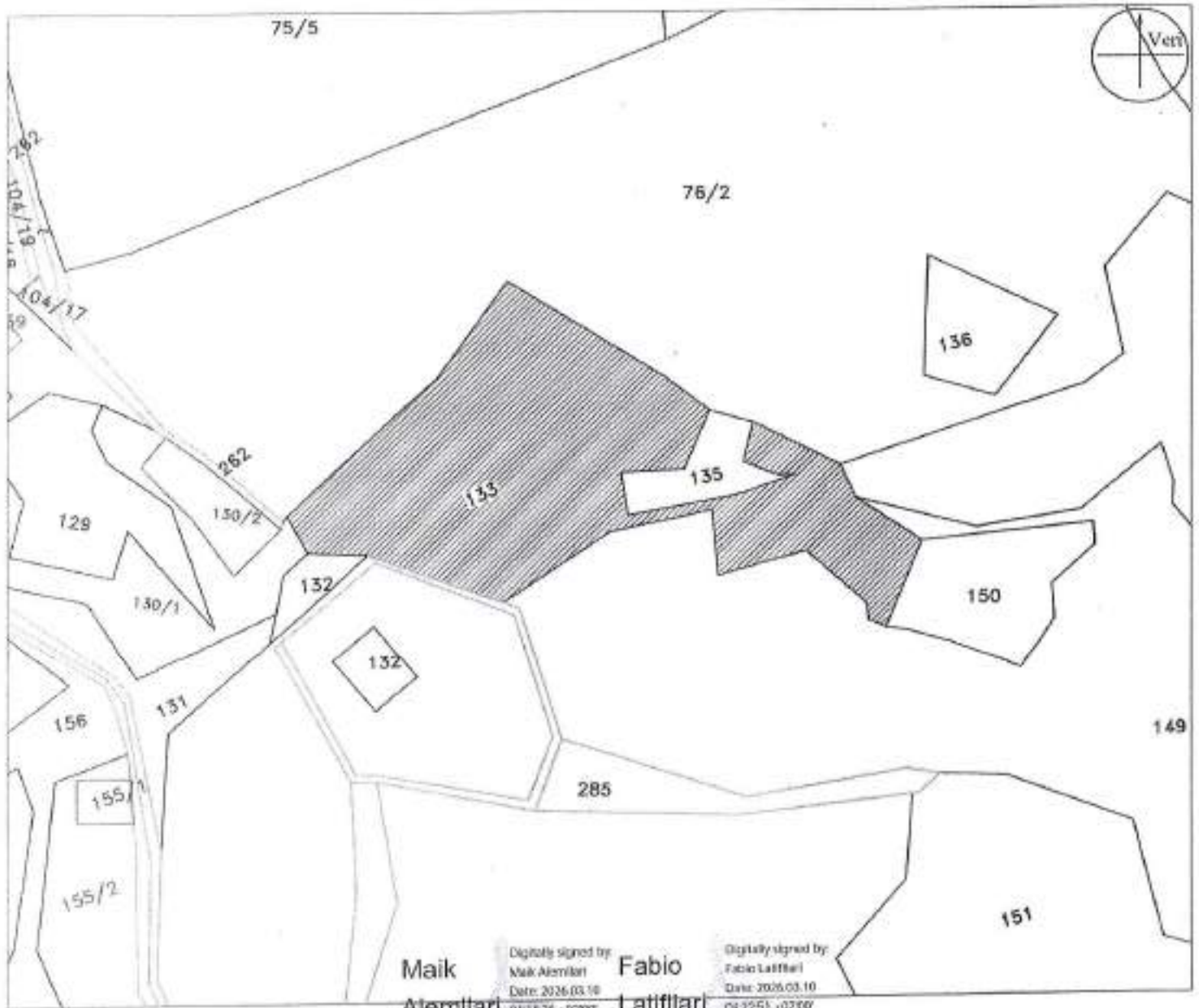
ZONA KADASTRALE: 3664

KODI UNIK: 3664 003205

NUMRI PASURISË : 133

INDEX I HARTËS: K-34-114-(88-A)

KORNIZA REFERUESE GJEODEZIKE SHQIPTARE



Maik

Digitally signed by
Maik Alenllari
Date: 2026.03.10
04:35:10 +0200

Fabio

Digitally signed by
Fabio Latifllari
Date: 2026.03.10
04:35:10 +0200

Alenllari

Latifllari

SH 1:2500

DREJTOR



Vullnet elektronikisht nga Drejtoria
Vendore Pogradec

SHPJEGUES



REPUBLIKA E SHQIPËRISË
AGJENCIA SHTETËRORE E KADASTRËS

KARTELA E PASURISË SË PALUAJTSHME

Kodi Unik 3664003205
(Nga _____, Në _____)

A - TË DHËNAT E PASURISË

Zona Kadastrale Nr. 3664, Lloji i Pasurisë: Pa fruit, Nr. i Pasurisë: 133/, Sipërfaqja Totale 16800
m², (Nga të Cilat Truall 0 m²; Ndërtesë 0 m²)

Indeksi i Hartës Kadastrale K-34-114(88-A), Numri i Pemëve: 0,
Adresa e Pasurisë: Bashkia Tushemisht, Rruga _____, Ndërtesa Nr. _____, SH/K _____, Apartamenti Nr. _____

Vlera e Pasurisë:

Fillëstare _____ (Akti Nr. _____, Dt. _____), Rivlerësim _____ (Akti Nr. _____, Dt. _____)

B - TË DHËNAT E TITULLIT TË PRONËSISË

Pronari: SHTET, Nr. Identifikimi/NIPT R0000000SH, Pjesa Takuese 1/1, Lloji i Pronësisë: P
Adresa e Pronarit: Bashkia _____, Rruga _____, Ndërtesa Nr. _____, SH/K _____, Apartamenti Nr. _____

Akti i Fitimit të Pronësisë: Emërtimi: _____, Nr. _____, Datë: _____

Regjistruar: Nr. LN.04.95, Datë: 02/06/1995

**Pjesëmarrës në Bashkëpronësi të Detyrueshme për Pasurinë Nr. _____, me Kod Unik _____*

B/1 - TË DHËNAT E REGJISTRIMIT PARAPRAK

Akti Paraprak i Fitimit të Pronësisë: Emërtimi: _____, Nr. _____, Datë: _____

Përshkrimi i Objektit të Aktit: _____

Regjistruar: Nr. _____, Datë: _____



REPUBLIKA E SHQIPËRISË
AGJENCIA SHTETËRORE E KADASTRËS

KARTELA E PASURISË SË PALUAJTSHME

C-TË DREJTAT REALE

Nr. Regjistrimi	Dt. Regjistrimi	Lloji i Drejtës	Të Dhënat e Aktit			Afati i Vlefshërisë	Përfitues	
			Emërtim	Nr.	Datë		Emër Akti Mbicentër	Nr. Identifikim/ NIPT
1798	10/03/2026	Përdorim	VKM për të drejtën e administrimit të përdorimit	244	04/04/2012	999 vite	BASHKIA POGRADEC	K44802605R

D - KUFIZIMET E PRONËSISË

Nr. Regjistrimi	Dt. Regjistrimi	Lloji i Kufizimit	Të Dhënat e Aktit			Afati i Kufizimit	Përfitues/Kërkuar	
			Emërtim	Nr.	Datë		Emër Akti Mbicentër	Nr. Identifikim/ NIPT

E - INFORMACIONE TË TJERA PËR PRONËN

Lloji i Informacionit: _____, Emërtimi i Aktit: _____, Nr. _____, Datë: _____
Regjistruar: Nr. _____, Datë: _____
Përshkrimi:

DREJTORI
Fabio Latifllari

Denis
Muci

Digitally signed by
Denis Muci
Date: 2026.03.10
09:56:04 +02'00'

Maik
Alemllari

Digitally signed by
Maik Alemllari
Date: 2026.03.10
04:17:16 +02'00'

Fabio
Latifllari

Digitally signed by
Fabio Latifllari
Date: 2026.03.10
04:23:28 +02'00'



Vulnizer elektronikisht nga Drejtoria
Vendore Pogradec
Date: 2026.03.10 15:58:25 +02'00'
K44802605R026031015081817ASFK



REPUBLIKA E SHQIPËRISË
AGJENCIA SHTETËRORE E KADASTRËS
ÇERTIFIKATË REGJISTRIMI

PËRFITUESI I SË DREJTËS <i>(qiramarrës, enfiteozmarrës, kreditorhipotekor, etj)</i>	
Emri(emër, atësidhembimë)/emriipersonitjuridik	Nr. Personal ID/NIPT
BASHKIA POGRADEC	K44802605R

Numri i pasurisë	135		
Kodi unik i pasurisë	3664003207		
Zona Kadastrale	3664		
Lloji i pasurisë	ARE		
Sipërfaqja e pasurisë	1300 m ²		
Sipërfaqja, ose pjesa takuese e pasurisë, që është objekt i të drejtës reale	1300 m ²		
Akti i Perfituesit	VKM NR. 244, DATE 04/04/2012 "PER MIRATIMIN E LISTES PARAPRAKE TE PRONAVE TE PALUAJTSHME PUBLIKE, SHTETERORE QE TRANSFEROHEN NE PRONESI OSE PERDORIM TE KOMUNES BUÇIMAS TE QARKUT TE KORÇES"		
Afati i të drejtës	-		
Adresa e pasurisë	Pogradec		
Pronari/ Bashkëpronarët <i>(qeradhënës, enfiteozdhënës, etj)</i>	Emër, atësi, mbiemër ose emri i personitj uridik	Nr. Personal ID/NIPT	Pjesa (-/-)
SHTET			1/1

DREJTORI
ZHULJEN MANELLARI

Data e Lëshimit 02.03.2026
REF. 1796

Denis
Muci

Digitally signed by
Denis Muci
Date: 2026.03.02
02:55:54 +0200

Zhuljen
Manellari

Digitally signed by
Zhuljen Manellari
Date: 2026.03.02
02:56:09 +0200



Vëlbuar elektronikisht nga Drejtoria
Vendore Pogradec

REPUBLIKA E SHQIPËRISË
AGJENCIA SHTETËRORE E KADASTRËS
DREJTORIA VENDORE POGRADEC



FRAGMENT I HARTËS KADASTRALE

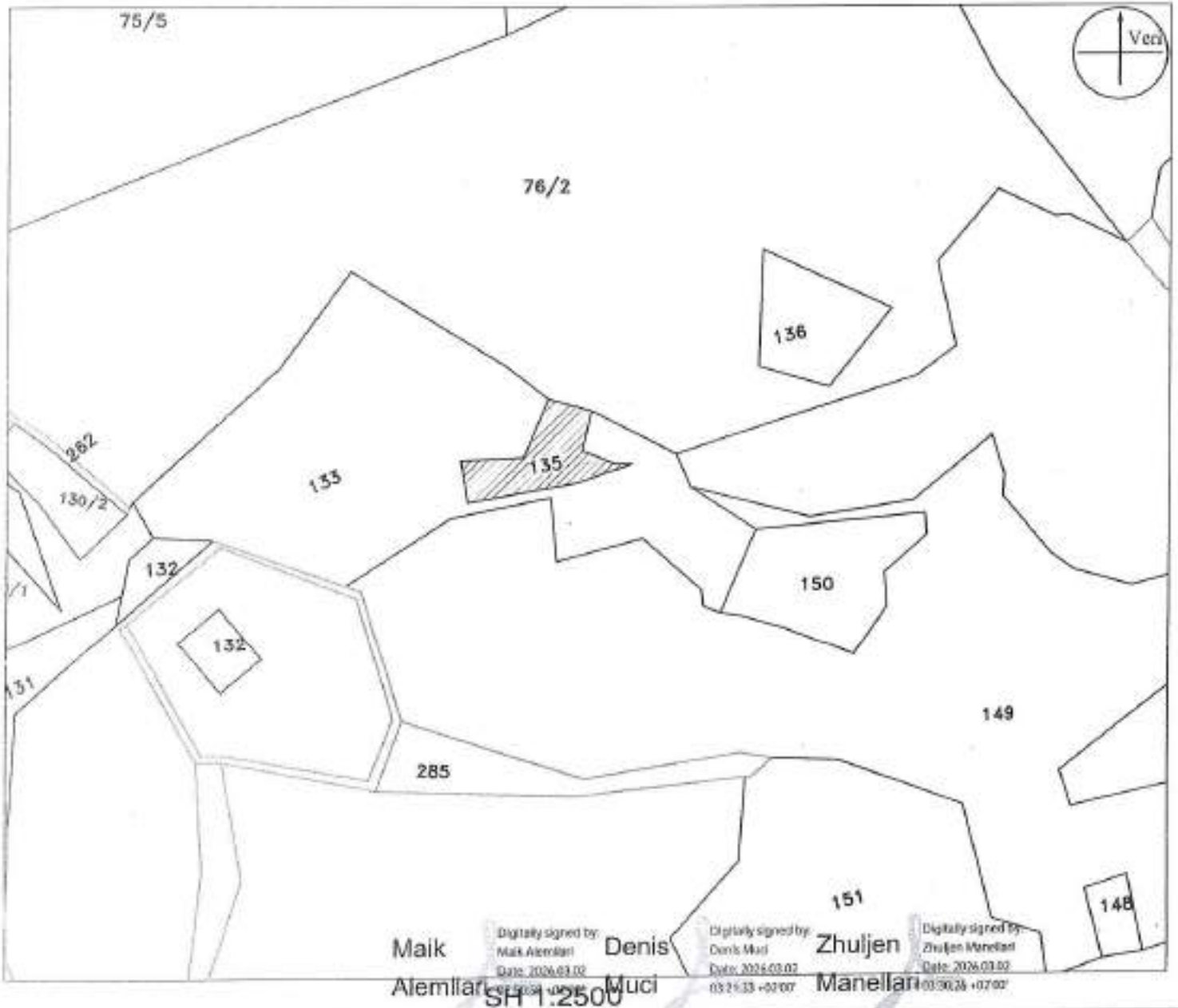
ZONA KADASTRALE: 3664

KODI UNIK: 3664 003207

NUMRI PASURISË : 135

INDEX I HARTËS: K-34-114-(88-A)

KORNIZA REFERUESE GJEODEZIKE SHQIPTARE



Maik
Alemiari

Digitally signed by
Maik Alemiari
Date: 2026.03.02
08:21:33 +0200

Denis
Muci


Digitally signed by
Denis Muci
Date: 2026.03.02
08:21:33 +0200

Zhuljen
Manellari

Digitally signed by
Zhuljen Manellari
Date: 2026.03.02
08:30:28 +0200

SH 1:2500

DREJTOR



Vetëbur elektronikisht nga Drejtoria
Vendore Pogradec

SHPJEGUES


REPUBLIKA E SHQIPËRISË
AGJENCIA SHTETËRORE E KADASTRËS



KARTELA E PASURISË SË PALUAJTSHME

Kodi Unik 3664003207
(Nga _____, Në _____)

A - TË DHËNAT E PASURISË

Zona Kadastrale Nr. 3664, Lloji i Pasurisë: ARE, Nr. i Pasurisë: 135/, Sipërfaqja Totale 1300 m²,
(Nga të Cilat Truall 0 m²; Ndërtesë 0 m²)

Indeksi i Hartës Kadastrale K-34-114(88-A), Numri i Pëmëve: 0,

Adresa e Pasurisë: Bashkia Tushemisht, Rruga _____, Ndërtesa Nr. _____, SH/K _____, Apartamenti Nr. _____

Vlera e Pasurisë:

Fillestare _____ (Akti Nr. _____, Dt. _____), Rivlerësim _____ (Akti Nr. _____, Dt. _____)

B – TË DHËNAT E TITULLIT TË PRONËSISË

Pronari: SHTET, Nr. Identifikimi/NIPT R0000000SH, Pjesa Takuese 1/1, Lloji i Pronësisë: P
Adresa e Pronarit: Bashkia _____, Rruga _____, Ndërtesa Nr. _____, SH/K _____, Apartamenti Nr. _____

Akti i Fitimit të Pronësisë: Emërtimi: _____, Nr. _____, Datë: _____

Regjistruar: Nr. LN.04.95, Datë: 02/06/1995

**Pjesëmarrës në Bashkëpronësi të Detyrueshme për Pasurinë Nr. _____, me Kod Unik _____*

B/1 – TË DHËNAT E REGJISTRIMIT PARAPRAK

Akti Paraparak i Fitimit të Pronësisë: Emërtimi: _____, Nr. _____, Datë: _____

Përshkrimi i Objektit të Aktit: _____

Regjistruar: Nr. _____, Datë: _____

REPUBLIKA E SHQIPËRISË
AGJENCIA SHITETËRORE E KADASTRËS



KARTELA E PASURISË SË PALUAJTSHME

C-TË DREJTAT REALE

Nr. Regjistrimit	Dt. Regjistrimit	Lloji i Drejtësisë	Të Dhënat e Aktit			Afati i Vlefshmërisë	Përfitues	
			Emërtimi	Nr.	Data		Emër Aktit Mbiemër	Nr. Identifikimi/NIPT
1796	02/03/2026	Përdorim	YKM për së drejtësi e administrimit/përdorimit	244	04/04/2012	999 vite	BASHKIA POGRADEC	K44802605R

D - KUFIZIMET E PRONËSISË

Nr. Regjistrimit	Dt. Regjistrimit	Lloji i Kufizimit	Të Dhënat e Aktit			Afati i Kufizimit	Përfitues/Kufizues	
			Emërtimi	Nr.	Data		Emër Aktit Mbiemër	Nr. Identifikimi/NIPT

E - INFORMACIONE TË TJERA PËR PRONËN

Lloji i Informacionit: ____, Emërtimi i Aktit: ____, Nr. ____, Datë: ____

Regjistruar: Nr. ____, Datë: ____

Përshkrimi:

DREJTORI
Zhuljen Manellari

Denis
Muci

Digitally signed by
Denis Muci
Date: 2026.03.02
02:06:17 +0200

Zhuljen
Manellari

Digitally signed by
Zhuljen Manellari
Date: 2026.03.02
05:36:55 +0200

Data e lëshimit: 02/03/2026



Vitebur elektronikisht nga Drejtoria
Vendore Pogradec.
Data: 2026/03/02 14:07:49 +0200
K44802605R202603021407321BASHK



REPUBLIKA E SHQIPËRISË
AGJENCIA SHTETËRORE E KADASTRËS
ÇERTIFIKATË REGJISTRIMI

PËRFITUESI I SË DREJTËS <i>(qiramarrës, enfiteozmarrës, kreditorhipotekor, etj)</i>	
Emri(emër, atësidhembimër)/emriipersonitjuridik	Nr. Personal ID/NIPT
BASHKIA POGRADEC	K44802605R

Numri i pasurisë	136		
Kodi unik i pasurisë	3664003208		
Zona Kadastrale	3664		
Lloji i pasurisë	ARE		
Sipërfaqja e pasurisë	2000 m ²		
Sipërfaqja, ose pjesa takuese e pasurisë, që është objekt i të drejtës reale	2000 m ²		
Akti i Perfituesit	VKM NR. 244, DATE 04/04/2012 "PER MIRATIMIN E LISTES PARAPRAKE TE PRONAVE TE PALUAJTSHME PUBLIKE, SHTETERORE QE TRANSFEROHEN NE PRONESI OSE PERDORIM TE KOMUNES BUÇIMAS TE QARKUT TE KORÇES"		
Afati i të drejtës	-		
Adresa e pasurisë	Pogradec		
Pronari/ Bashkëpronarët <i>(qeradhënës, enfiteozdhënës, etj)</i>	Emër, atësi, mbiemër ose emri i personitj uridik	Nr. Personal ID/NIPT	Pjesa (-/-)
SHTET			1/1

DREJTORI
ZHULJEN MANELLARI

Data e Lëshimit 02.03.2026
REF. 1796

Denis
Muci

Digitally signed by
Denis Muci
Date: 2026.03.02
02:04:43 +02'00'

Zhuljen
Manellari

Digitally signed by
Zhuljen Manellari
Date: 2026.03.02
03:29:47 +02'00'



Vullasur elektronikisht nga Drejtoria
Vendore Pogradec

REPUBLIKA E SHQIPËRISË
AGJENCIA SHTETËRORE E KADASTRËS
DREJTORIA VENDORE POGRADEC



FRAGMENT I HARTËS KADASTRALE

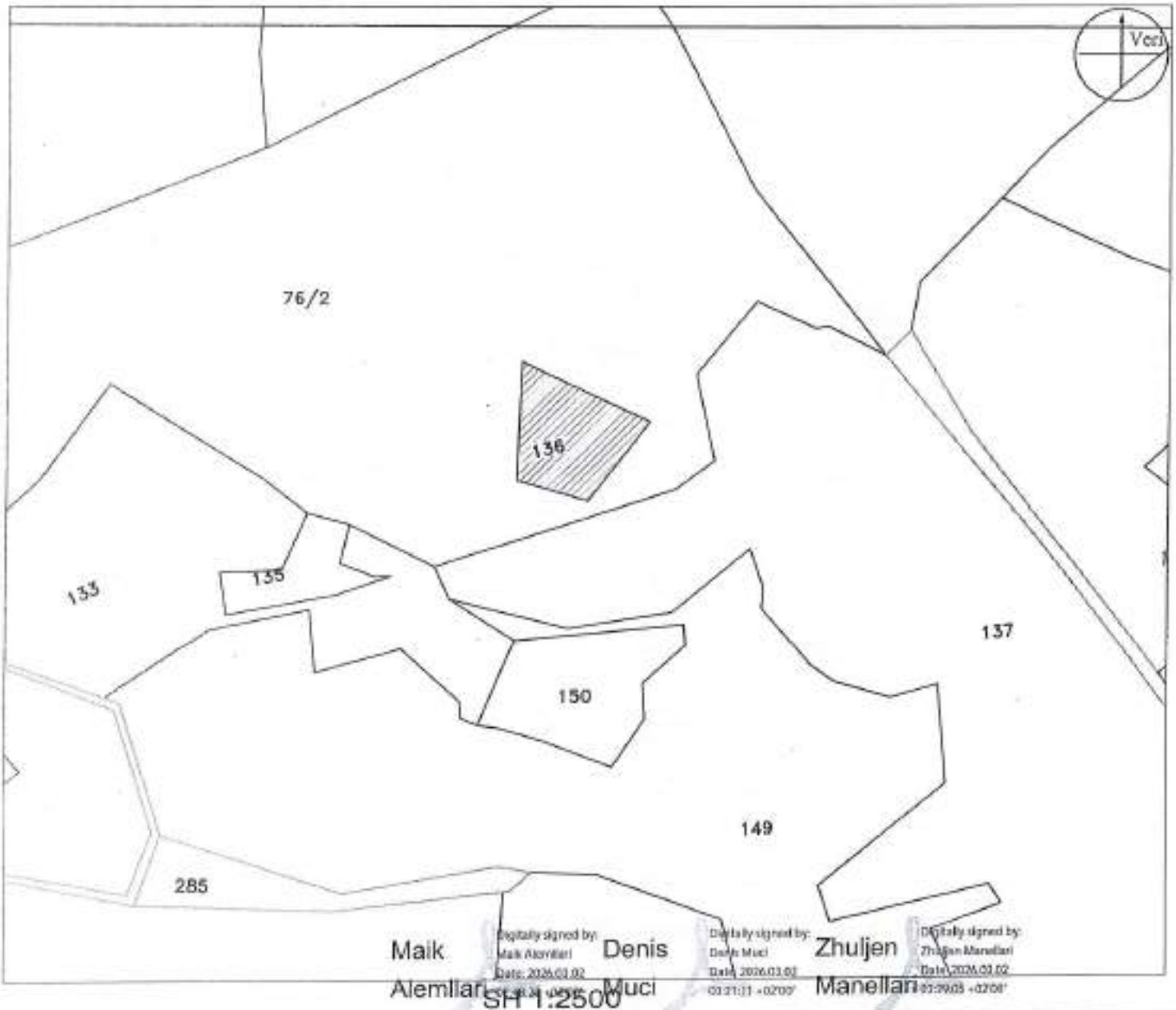
ZONA KADASTRALE: 3664

KODI UNIK: 3664 003208

NUMRI PASURISË : 136

INDEX I HARTËS: K-34-114-(88-A)

KORNIZA REFERUESE GJEODEZIKE SHQIPTARE



DREJTOR



Valore elektronike nga Drejtoria
Vendore Pogradec

SHPJEGUES



REPUBLIKA E SHQIPËRISË
AGJENCIA SHTETËRORE E KADASTRËS



KARTELA E PASURISË SË PALUAJTSHME

Kodi Unik 3664003208

(Nga ____, Në ____)

A - TË DHËNAT E PASURISË

Zona Kadastrale Nr. 3664, Lloji i Pasurisë: ARE, Nr. i Pasurisë: 136/, Sipërfaqja Totale 2000 m²,
(Nga të Cilat Truall 0 m²; Ndërtesë 0 m²)

Indeksi i Hartës Kadastrale K-34-114(88-A), Numri i Pemëve: 0,

Adresa e Pasurisë: Bashkia Tushemisht, Rruga ____, Ndërtesa Nr. __, SH/K __, Apartamenti Nr. __

Vlera e Pasurisë:

Fillestare __ (Akti Nr. __, Dt. ____), Rivlerësim __ (Akti Nr. __, Dt. ____)

B – TË DHËNAT E TITULLIT TË PRONËSISË

Pronari: SHTET, Nr. Identifikimi/NIPT R0000000SH, Pjesa Takuese 1/1, Lloji i Pronësisë: P

Adresa e Pronarit: Bashkia __, Rruga __, Ndërtesa Nr. __, SH/K __, Apartamenti Nr. __

Akti i Fitimit të Pronësisë: Emërtimi: ____, Nr. __, Datë: ____

Regjistruar: Nr. LN.04.95, Datë: 02/06/1995

**Pjesëmarrës në Bashkëpronësi të Detyrueshme për Pasurinë Nr. ____, me Kod Unik ____*

B/1 – TË DHËNAT E REGJISTRIMIT PARAPRAK

Akti Paraprak i Fitimit të Pronësisë: Emërtimi: ____, Nr. __, Datë: ____

Përshkrimi i Objektit të Aktit: ____

Regjistruar: Nr. __, Datë: ____



REPUBLIKA E SHQIPËRISË
AGJENCIA SHTETËRORE E KADASTRËS

KARTELA E PASURISË SË PALUAJTSHME

C-TË DREJTAT REALE

Nr. Regjistrimi	Dt. Regjistrimi	Lloji i të Drejtës	Të Dhënat e Aktit			Afati i Vlefshmërisë	Përfitues	
			Emërtim	Nr.	Datë		Emër Afati Mblenës	Nr. Identifikimi/ NIPT
1796	02/03/2026	Përdorim	VKM për të drejtën e administrimit të rrdorimit	244	04/04/2012	999 vite	BASHKIA POGRADEC	K44802605R

D - KUFIZIMET E PRONËSISË

Nr. Regjistrimi	Dt. Regjistrimi	Lloji i Kufizimit	Të Dhënat e Aktit			Afati i Kufizimit	Përfitues/Kërkues	
			Emërtim	Nr.	Datë		Emër Afati Mblenës	Nr. Identifikimi/ NIPT

E - INFORMACIONE TË TJERA PËR PRONËN

Lloji i Informacionit: _____, Emërtimi i Aktit: _____, Nr. __, Datë: _____
 Regjistruar: Nr. __, Datë: _____
 Përshkrimi:

DREJTORI
Zhuljen Manellari

Denis Muci

Digitally signed by:
Denis Muci
Date: 2026.03.02
02:08:49 +0200

Zhuljen Manellari

Digitally signed by:
Zhuljen Manellari
Date: 2026.03.02
02:29:28 +0200

Datë e lëshimit 02/03/2026



Velesur elektronikisht nga Drejtoria
Vendore Pogradec
Date: 2026.03.02 14:05:52 +0200
K44802605R2026030214054525ASHK



REPUBLIKA E SHQIPËRISË
AGJENCIA SHTETËRORE E KADASTRËS
ÇERTIFIKATË REGJISTRIMI

PËR FITUESI I SË DREJTËS <i>(qiramarrës, enfiteozmarrës, kreditorhipotekor, etj)</i>	
Emri(emër, atësidhembimër)/emriipersonitjuridik	Nr. Personal ID/NIPT
BASHKIA POGRADEC	K44802605R

Numri i pasurisë	137		
Kodi unik i pasurisë	3664003209		
Zona Kadastrale	3664		
Lloji i pasurisë	ARE		
Sipërfaqja e pasurisë	63400 m ²		
Sipërfaqja, ose pjesa takuese e pasurisë, që është objekt i të drejtës reale	63400 m ²		
Akti i Perfituesit	VKM NR. 244, DATE 04/04/2012 "PER MIRATIMIN E LISTES PARAPRAKE TE PRONAVE TE PALUAJTSHME PUBLIKE, SHTETERORE QE TRANSFEROHEN NE PRONESI OSE PERDORIM TE KOMUNES BUÇIMAS TE QARKUT TE KORÇES"		
Afati i të drejtës	-		
Adresa e pasurisë	Pogradec		
Pronari/ Bashkëpronarët <i>(qeradhënës, enfiteozdhënës, etj)</i>	Emër, atësi, mbiemër ose emri i personitj uridik	Nr. Personal ID/NIPT	Pjesa (-/-)
SHTET			1/1

DREJTORI
ZHULJEN MANELLARI

Data e Lëshimit 02.03.2026
REF. 1796

Denis
Muci

Digitally signed by
Denis Muci
Date: 2026.03.02
12:02:52 +0200

Zhuljen
Manellari

Digitally signed by
Zhuljen Manellari
Date: 2026.03.02
02:28:10 +0200



REPUBLIKA E SHQIPËRISË
AGJENCIA SHTETËRORE E KADASTRËS
DREJTORIA VENDORE POGRADEC



FRAGMENT I HARTËS KADASTRALE

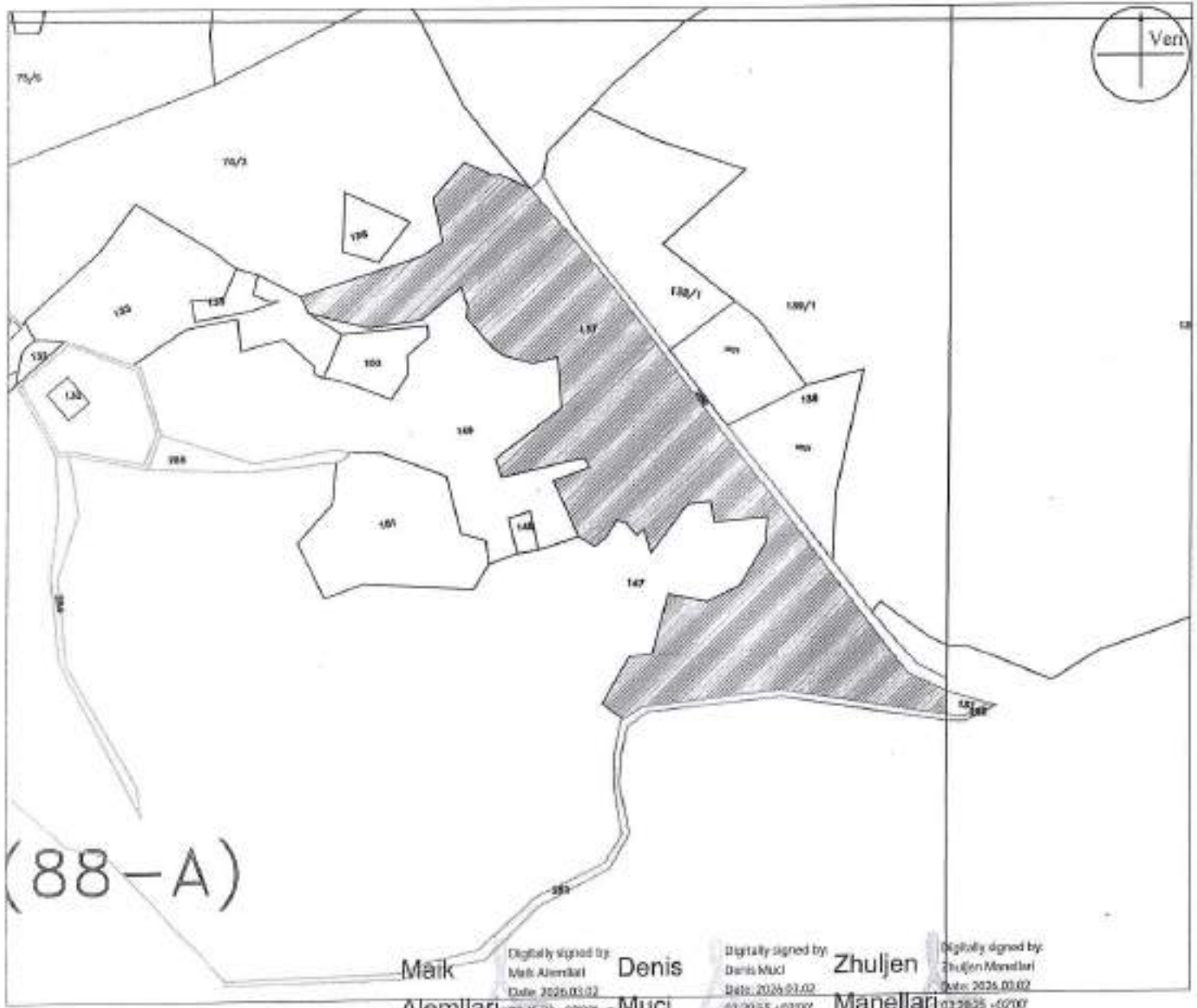
ZONA KADASTRALE: 3664

KODI UNIK: 3664 003209

NUMRI PASURISË : 137

INDEX I HARTËS: K-34-114-(88-A)

KORNIZA REFERUESE GJEODEZIKE SHQIPTARE



DREJTOR



Vëlbuar elektronikisht nga Drejtoria
Vendore Pogradec

SHPJEGUES



REPUBLIKA E SHQIPËRISË
AGJENCIA SHTETËRORE E KADASTRËS

KARTELA E PASURISË SË PALUAJTSHME

Kodi Unik 3664003209

(Nga _____, Në _____)

A - TË DHËNAT E PASURISË

Zona Kadastrale Nr. 3664, Lloji i Pasurisë: ARE, Nr. i Pasurisë: 137/, Sipërfaqja Totale 63400 m²,
(Nga të Cilat Truall 0 m²; Ndërtesë 0 m²)

Indeksi i Hartës Kadastrale K-34-114(88-A), Numri i Pemëve: 0,

Adresa e Pasurisë: Bashkia TUSHEMISHT, Rruga _____, Ndërtesa Nr. _____, SH/K _____, Apartamenti
Nr. _____

Vlera e Pasurisë:

Fillestare _____ (Akti Nr. _____, Dt. _____), Rivlerësim _____ (Akti Nr. _____, Dt. _____)

B – TË DHËNAT E TITULLIT TË PRONËSISË

Pronari: SHTET, Nr. Identifikimi/NIPT R0000000SH, Pjesa Takuese 1/1, Lloji i Pronësisë: P
Adresa e Pronarit: Bashkia _____, Rruga _____, Ndërtesa Nr. _____, SH/K _____, Apartamenti Nr. _____

Akti i Fitimit të Pronësisë: Emërtimi: _____, Nr. _____, Datë: _____

Regjistruar: Nr. LN.04.95, Datë: 02/06/1995

**Pjesëmarrës në Bashkëpronësi të Detyrueshme për Pasurinë Nr. _____, me Kod Unik _____*

B/1 – TË DHËNAT E REGJISTRIMIT PARAPRAK

Akti Paraparak i Fitimit të Pronësisë: Emërtimi: _____, Nr. _____, Datë: _____

Përshkrimi i Objektit të Aktit: _____

Regjistruar: Nr. _____, Datë: _____

REPUBLIKA E SHQIPËRISË
AGJENCIA SHTETËRORE E KADASTRËS



KARTELA E PASURISË SË PALUAJTSHME

C-TË DREJTAT REALE

Nr. Regjistrimi	Dt. Regjistrimi	Lloji i Drejtës	Të Dhënat e Aktit			Afati i Vlefshmërisë	Përfitues	
			Emërtim	Nr.	Datë		Emër Akti Mblëmë	Nr. Identifikimi/NIPT
1796	02/03/2026	Përdorim	VKM për të drejtën e administrimit/përdorimit	244	04/04/2012	999 vite	BASHKIA POGRADEC	K44802806R

D - KUFIZIMET E PRONËSISË

Nr. Regjistrimi	Dt. Regjistrimi	Lloji i Kufizimit	Të Dhënat e Aktit			Afati i Kufizimit	Përfitues/Kufizues	
			Emërtim	Nr.	Datë		Emër Akti Mblëmë	Nr. Identifikimi/NIPT

E - INFORMACIONE TË TJERA PËR PRONËN

Lloji i Informacionit: _____, Emërtimi i Aktit: _____, Nr. ____, Datë: _____

Regjistruar: Nr. ____, Datë: _____

Përshkrimi:

DREJTORI
Zhuljen Manellari

Denis Muci

Digitally signed by
Denis Muci
Date: 2026.03.02
10:02:13 +0200

Zhuljen Manellari

Digitally signed by
Zhuljen Manellari
Date: 2026.03.02
03:28:44 +0200

Data e lëshimit 02/03/2026



Vullazur elektronikisht nga Drejtoria
Vendore Pogradeç
Date: 2026/03/02 14:04:36 +0200
K04802806R2026030214043600BASHK



REPUBLIKA E SHQIPËRISË
AGJENCIA SHTETËRORE E KADASTRËS
ÇERTIFIKATË REGJISTRIMI

PËRFITUESI I SË DREJTËS <i>(qiramarrës, enfiteozmarrës, kreditorhipotekor, etj)</i>	
Emri(emër, atësidhembimër)/emriipersonitjuridik	Nr. Personal ID/NIPT
BASHKIA POGRADEC	K44802605R

Numri i pasurisë	138/1		
Kodi unik i pasurisë	3664006176		
Zona Kadastrale	3664		
Lloji i pasurisë	ARE		
Sipërfaqja e pasurisë	16500 m ²		
Sipërfaqja, ose pjesa takuese e pasurisë, që është objekt i të drejtës reale	16500 m ²		
Akti i Perfituesit	VKM NR. 244, DATE 04/04/2012 "PER MIRATIMIN E LISTES PARAPRAKE TE PRONAVE TE PALUAJTSHME PUBLIKE, SHTETERORE QE TRANSFEROHEN NE PRONESI OSE PERDORIM TE KOMUNES BUÇIMAS TE QARKUT TE KORÇES"		
Afati i të drejtës	-		
Adresa e pasurisë	Pogradec		
Pronari/ Bashkëpronarët <i>(qeradhënës, enfiteozdhënës, etj)</i>	Emër, atësi, mbiemër ose emri i personitj uridik	Nr. Personal ID/NIPT	Pjesa (-/-)
SHTET			1/1

DREJTORI
ZHULJEN MANELLARI

Data e Lëshimit 02.03.2026
REF. 1796

Denis
Muci

Digitally signed by
Denis Muci
Date: 2026.03.02
01:58:51 +02'00'

Zhuljen
Manellari

Digitally signed by
Zhuljen Manellari
Date: 2026.03.02
03:24:04 +02'00'



Vërsur elektronikisht nga Drejtoria
Vendore Pogradec

REPUBLICA E SHQIPËRISË
AGJENCIA SHTETËRORE E KADASTRËS
DREJTORIA VENDORE POGRADEC



FRAGMENT I HARTËS KADASTRALE

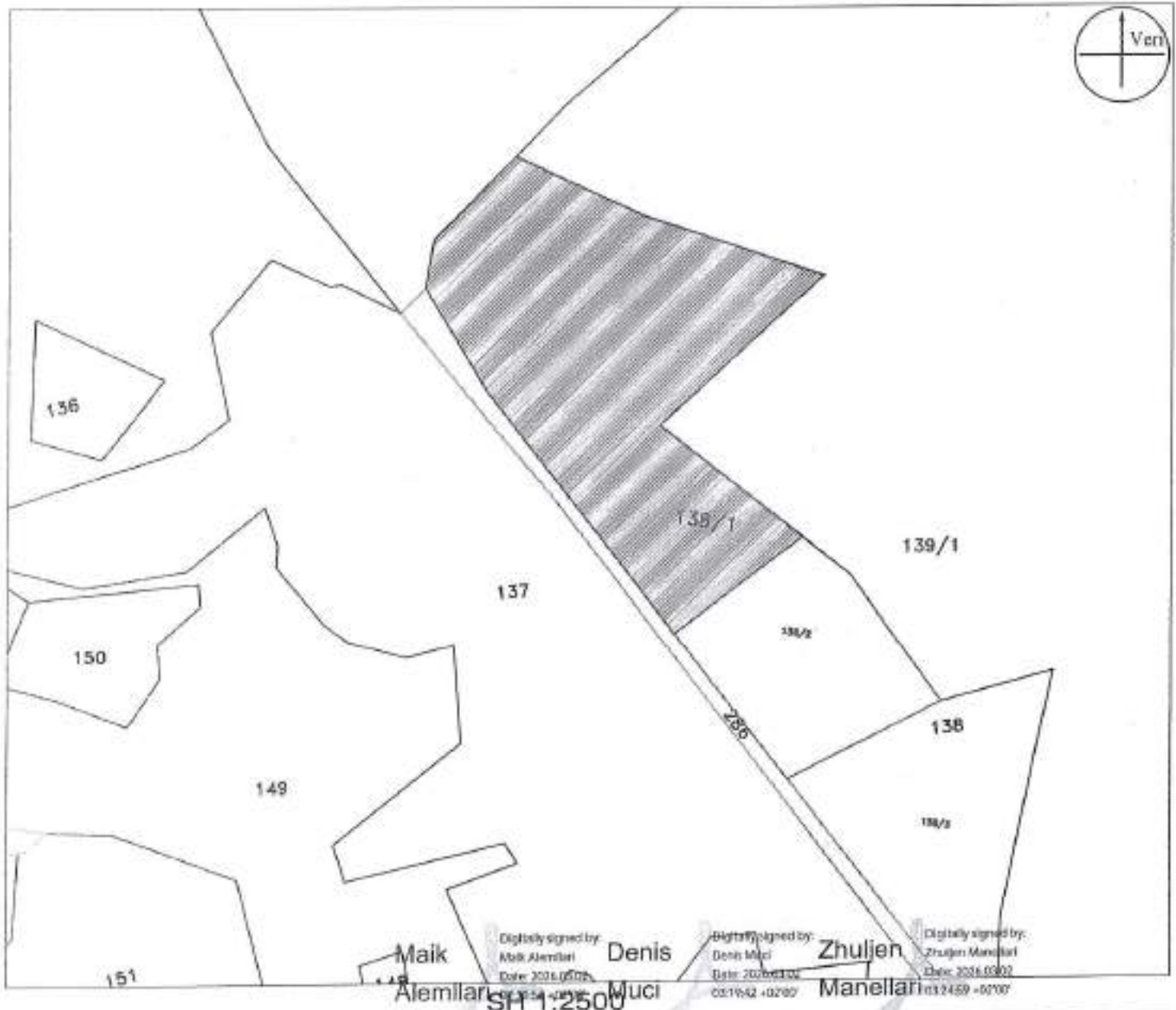
ZONA KADASTRALE: 3664

KODI UNIK: 3664 006176

NUMRI PASURISË : 138/1

INDEX I HARTËS: K-34-114-(88-A)

KORNIZA REFERUESE GJEODEZIKE SHQIPTARE



DREJTOR



Veçor elektronikisht nga Drejtoria
Vendore Pogradeç

SHPJEGUES


REPUBLIKA E SHQIPËRISË
AGJENCIA SHTETËRORE E KADASTRËS



KARTELA E PASURISË SË PALUAJTSHME

Kodi Unik 3664006176
(Nga 3664006175, Në _____)

A - TË DHËNAT E PASURISË

Zona Kadastrale Nr. 3664, Lloji i Pasurisë: ARE, Nr. i Pasurisë: 138/1, Sipërfaqja Totale 16500 m²,
(Nga të Cilat Truall 0 m²; Ndërtesë 0 m²)

Indeksi i Hartës Kadastrale K-34-114-(88-A), Numri i Pemëve: 0,

Adresa e Pasurisë: Bashkia TUSHEMISHT, Rruga _____, Ndërtesa Nr. _____, SH/K _____, Apartamenti
Nr. _____

Vlera e Pasurisë:

Fillestare 1 Loke (Akti Nr. _____, Dt. 02/03/2026), Rivlerësim _____ (Akti Nr. _____, Dt. _____)

B - TË DHËNAT E TITULLIT TË PRONËSISË

Pronari: SHTET - -, Nr. Identifikimi/NIPT K111111111L, Pjesa Takuese 1/1, Lloji i Pronësisë: I

Adresa e Pronarit: Bashkia _____, Rruga _____, Ndërtesa Nr. _____, SH/K _____, Apartamenti Nr. _____

Akti i Fitimit të Pronësisë: Emërtimi: Akteve të tjera sipas legjislacionit në fuqi, Nr. _____, Datë: 02/03/2026

Regjistruar: Nr. 1796, Datë: 02/03/2026

**Pjesëmarrës në Bashkëpronësi të Detyrueshme për Pasurinë Nr. _____, me Kod Unik _____*

B/1 - TË DHËNAT E REGJISTRIMIT PARAPRAK

Akti Paraprak i Fitimit të Pronësisë: Emërtimi: _____, Nr. _____, Datë: _____

Përshkrimi i Objektit të Aktit: _____

Regjistruar: Nr. _____, Datë: _____



REPUBLIKA E SHQIPËRISË
AGJENCIA SHTETËRORE E KADASTRËS

KARTELA E PASURISË SË PALUAJTSHME

C-TË DREJTAT REALE

Nr. Regjistrimi	Dt. Regjistrimi	Lloji i të Drejtës	Të Dhënat e Aktit			Afati i Vlefshmërisë	Përfitues	
			Emërtim	Nr.	Datë		Emër Akti Mbikëmbës	Nr. Identifikimi/ NIPT
1796	02/03/2026	Përdorim	VKM për të drejtën e administrimit të ndërrimit	244	04/04/2012	999 vite	BASHKIA POGRADEC	K44802605R

D - KUFIZIMET E PRONËSISË

Nr. Regjistrimi	Dt. Regjistrimi	Lloji i Kufizimit	Të Dhënat e Aktit			Afati i Kufizimit	Përfitues/Kërkesues	
			Emërtim	Nr.	Datë		Emër Akti Mbikëmbës	Nr. Identifikimi/ NIPT

E - INFORMACIONE TË TJERA PËR PRONËN

Lloji i Informacionit: _____, Emërtimi i Aktit: _____, Nr. __, Datë: _____

Regjistruar: Nr. __, Datë: _____

Përshkrimi:

DREJTORI
Zhuljen Manellari

Denis Muci

Digitally signed by
Denis Muci
Date: 2026.03.02
01:57:03 +0200

Zhuljen Manellari

Digitally signed by
Zhuljen Manellari
Date: 2026.03.02
02:26:42 +0200

Data e Kufizimit 02/03/2026



Vëlluar elektronikisht nga Drejtoria
Vendore PograDEC
Date: 2026/03/02 13:59:22 +0200
K44802605R2026030213591444ASHK



REPUBLIKA E SHQIPËRISË
AGJENCIA SHTETËRORE E KADASTRËS
ÇERTIFIKATË REGJISTRIMI

PËR FITUESI I SË DREJTËS <i>(qiramarrës, enfiteozmarrës, kreditorhipotekor, etj)</i>	
Emri(emër, atësidhembimër)/emriipersonitjuridik	Nr. Personal ID/NIPT
BASHKIA POGRADEC	K44802605R

Numri i pasurisë	148		
Kodi unik i pasurisë	3664003214		
Zona Kadastrale	3664		
Lloji i pasurisë	ARE		
Sipërfaqja e pasurisë	700 m ²		
Sipërfaqja, ose pjesa takuese e pasurisë, që është objekt i të drejtës reale	700 m ²		
Akti i Perfituesit	VKM NR. 244, DATE 04/04/2012 "PER MIRATIMIN E LISTES PARAPRAKE TE PRONAVE TE PALUAJTSHME PUBLIKE, SHTETERORE QE TRANSFEROHEN NE PRONESI OSE PERDORIM TE KOMUNES BUÇIMAS TE QARKUT TE KORÇES"		
Afati i të drejtës	-		
Adresa e pasurisë	Pogradec		
Pronari/ Bashkëpronarët <i>(qeradhënës, enfiteozdhënës, etj)</i>	Emër, atësi, mbiemër ose emri i personitj uridik	Nr. Personal ID/NIPT	Pjesa (-/-)
SHTET			1/1

DREJTORI
ZHULJEN MANELLARI

Data e Lëshimit 02.03.2026
REF. 1796

Denis
Muci

Digitally signed by:
Denis Muci
Date: 2026.03.02
02:01:42 +0200

Zhuljen
Manellari

Digitally signed by:
Zhuljen Manellari
Date: 2026.03.02
02:21:14 +0200



Vullsur elektronikisht nga Drejtoria
Vendore Pogradec

REPUBLIKA E SHQIPËRISË
AGJENCIA SHTETËRORE E KADASTRËS
DREJTORIA VENDORE POGRADEC



FRAGMENT I HARTËS KADASTRALE

ZONA KADASTRALE: 3664

KODI UNIK: 3664 003214

NUMRI PASURISË : 148

INDEX I HARTËS: K-34-114-(88-A)

KORNIZA REFERUESE GJEODEZIKE SHQIPTARE



Maik

Digitally signed by

Maik Alemllari

Date: 2024.03.02

Denis

SH 1:2500

Digitally signed by

Denis Muci

Date: 2024.03.02

03.20.38 +0200

Zhuljen

Digitally signed by

Zhuljen Manellari

Date: 2024.03.02

03.22.59 +0200

Alemllari

Muci

Manellari

DREJTOR



Valeur elektronikisht nga Drejtoria
Vendore Pogradeç

SHPJEGUES



REPUBLIKA E SHQIPËRISË
AGJENCIA SHTETËRORE E KADASTRËS

KARTELA E PASURISË SË PALUAJTSHME

Kodi Unik 3664003214
(Nga _____, Në _____)

A - TË DHËNAT E PASURISË

Zona Kadastrale Nr. 3664, Lloji i Pasurisë: ARE, Nr. i Pasurisë: 148/, Sipërfaqja Totale 700 m²,
(Nga të Cilat Truall 0 m²; Ndërtesë 0 m²)

Indeksi i Hartës Kadastrale K-34-114(88-A), Numri i Pemëve: 0,
Adresa e Pasurisë: Bashkia Tushemishj, Rruga _____, Ndërtesa Nr. _____, SH/K _____, Apartamenti Nr. _____

Vlera e Pasurisë:

Fillëstare _____ (Akti Nr. _____, Dt. _____), Rivlerësim _____ (Akti Nr. _____, Dt. _____)

B - TË DHËNAT E TITULLIT TË PRONËSISË

Pronari: SHTET, Nr. Identifikimi/NIPT R0000000SH, Pjesa Takuese 1/1, Lloji i Pronësisë: P
Adresa e Pronarit: Bashkia _____, Rruga _____, Ndërtesa Nr. _____, SH/K _____, Apartamenti Nr. _____

Akti i Fitimit të Pronësisë: Emërtimi: _____, Nr. _____, Datë: _____

Regjistruar: Nr. LN.04.95, Datë: 02/06/1995

**Pjesëmarrës në Bashkëpronësi të Detyrueshme për Pasurinë Nr. _____, me Kod Unik _____*

B/1 - TË DHËNAT E REGJISTRIMIT PARAPRAK

Akti Paraprak i Fitimit të Pronësisë: Emërtimi: _____, Nr. _____, Datë: _____

Përshkrimi i Objektit të Aktit: _____

Regjistruar: Nr. _____, Datë: _____

REPUBLIKA E SHQIPËRISË
AGJENCIA SHTETËRORE E KADASTRËS



KARTELA E PASURISË SË PALUAJTSHME

C-TË DREJTAT REALE

Nr. Regjistrimi	Dt. Regjistrimi	Lloji i Drejtës	Të Dhënat e Aktit			Afati i Viteshmërisë	Përfitues	
			Emërtim	Nr.	Data		Emër Akti Mbiemër	Nr. Identifikim/NIPT
1796	02/03/2026	Përdorim	VKM për të drejtën e administrimit/përdorimit	244	04/04/2012	999 vite	BASHKIA POGRADEC	K44802605R

D - KUFIZIMET E PRONËSISË

Nr. Regjistrimi	Dt. Regjistrimi	Lloji i Kufizimit	Të Dhënat e Aktit			Afati i Kufizimit	Përfitues/Kërues	
			Emërtim	Nr.	Data		Emër Akti Mbiemër	Nr. Identifikim/NIPT

E - INFORMACIONE TË TJERA PËR PRONËN

Lloji i Informacionit: _____, Emërtimi i Aktit: _____, Nr. _____, Datë: _____
 Regjistruar: Nr. _____, Datë: _____
 Përshkrimi:

DREJTORI
Zhuljen Manellari

Denis
Muci

Digitally signed by:
Denis Muci
Date: 2026.03.02
02:01:02 +0200

Zhuljen
Manellari

Digitally signed by:
Zhuljen Manellari
Date: 2026.03.02
03:27:48 +0200

Data e lëshimit 02/03/2026



Verifikuar elektronikisht nga Drejtoria
Vendore Pogradec:
Date: 2026/03/02 14:02:51 +0200
K44802605R2026030214024423ASHK



REPUBLIKA E SHQIPËRISË
AGJENCIA SHTETËRORE E KADASTRËS
ÇERTIFIKATË REGJISTRIMI

PËR FITUESI I SË DREJTËS (qiramarrës, enfiteozmarrës, kreditorhipotekor, etj)	
Emri(emër, atësidhembimër)/emriipersonitjuridik	Nr. Personal ID/NIPT
BASHKIA POGRADEC	K44802605R

Numri i pasurisë	149		
Kodi unik i pasurisë	3664003215		
Zona Kadastrale	3664		
Lloji i pasurisë	PA FRUT		
Sipërfaqja e pasurisë	21900 m ²		
Sipërfaqja, ose pjesa takuese e pasurisë, që është objekt i të drejtës reale	21900 m ²		
Akti i Perfituesit	VKM NR. 244, DATE 04/04/2012 "PER MIRATIMIN E LISTES PARAPRAKE TE PRONAVE TE PALUAJTSHME PUBLIKE, SHTETERORE QE TRANSFEROHEN NE PRONESI OSE PERDORIM TE KOMUNES BUÇIMAS TE QARKUT TE KORÇES"		
Afati i të drejtës	-		
Adresa e pasurisë	Pogradec		
Pronari/ Bashkëpronarët (qeradhënës, enfiteozdhënës, etj)	Emër, atësi, mbiemër ose emri i personitj uridik	Nr. Personal ID/NIPT	Pjesa (-/-)
SHTET			1/1

DREJTORI
FABIO LATIFLLARI

Data e Lëshimit 10.03.2026
REF. 1796

Denis
Muci

Digitally signed by:
Denis Muci
Date: 2026.03.10
04:08:26 +0200

Maik
Alemllari

Digitally signed by:
Maik Alemllari
Date: 2026.03.10
04:18:55 +0200

Fabio
Latifllari

Digitally signed by:
Fabio Latifllari
Date: 2026.03.10
04:21:58 +0200



Vëlluar elektronikisht nga Drejtoria
Vendore Pogradec

REPUBLIKA E SHQIPËRIË
AGJENCIA SHTETËRORE E KADASTRËS
DREJTORIA VENDORË POGRADEC



FRAGMENT I HARTËS KADASTRALE

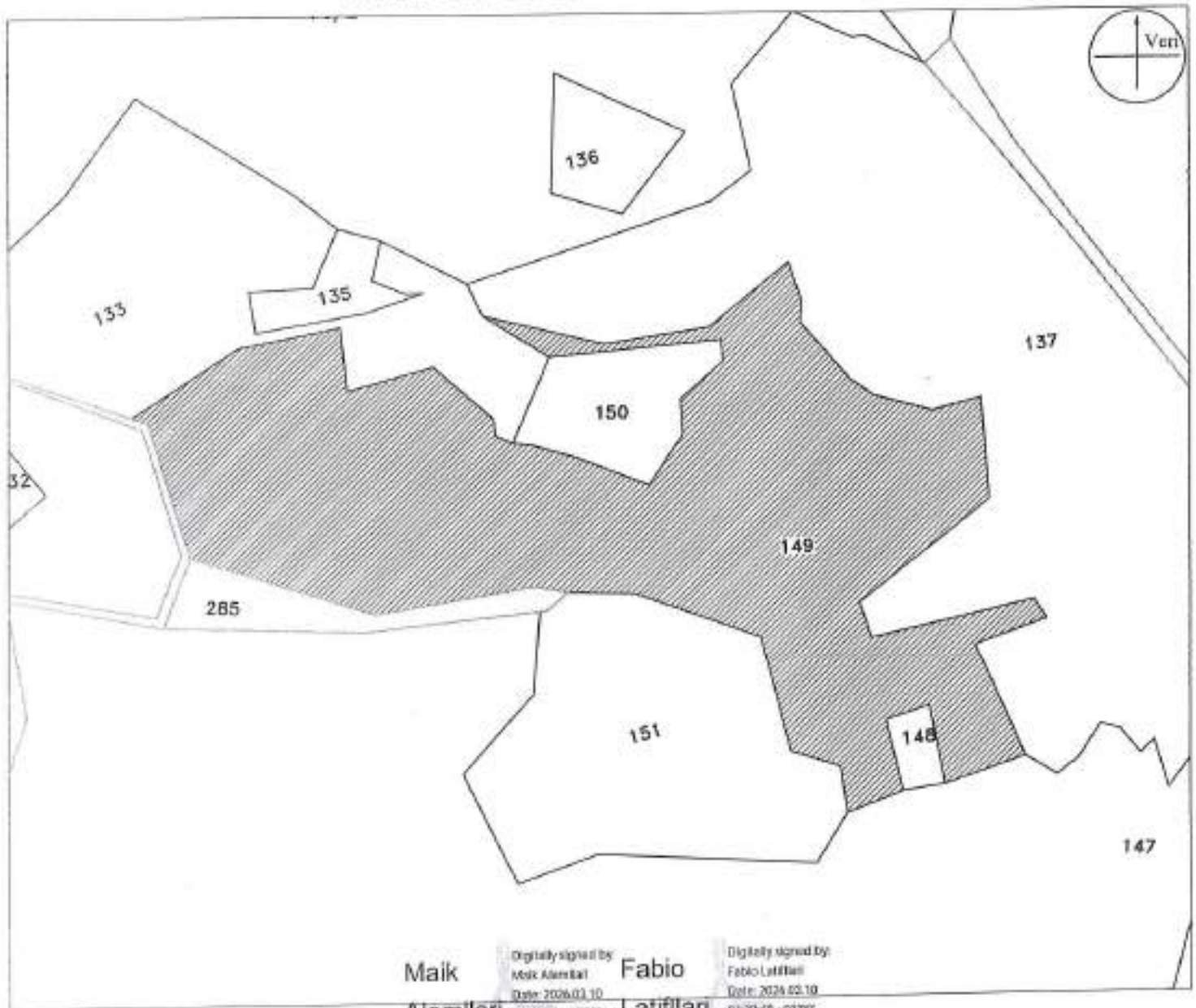
ZONA KADASTRALE: 3664

KODI UNIK: 3664 003215

NUMRI PASURISË : 149

INDEX I HARTËS: K-34-114-(88-A)

KORNIZA REFERUESE GJEODEZIKE SHQIPTARE



Maik

Digitally signed by
Maik Alemiari
Date: 2026.03.10
04:20:49 +02'00'

Fabio

Digitally signed by
Fabio Latifllari
Date: 2026.02.10
04:20:49 +02'00'

Alemiari Maik Latifllari

SH 1:2500

DREJTOR



Vulosa elektronike nga Drejtoria
Vendore Pogradeç

SHPJEGUES


REPUBLIKA E SHQIPËRISË
AGJENCIA SHTETËRORE E KADASTRËS



KARTELA E PASURISË SË PALUAJTSHME

Kodi Unik 3664003215
(Nga _____, Në _____)

A - TË DHËNAT E PASURISË

Zona Kadastrale Nr. 3664, Lloji i Pasurisë: Pa fruit, Nr. i Pasurisë: 149/, Sipërfaqja Totale 21900
m2, (Nga të Cilat Truall 0 m2; Ndërtesë 0 m2)

Indeksi i Hartës Kadastrale K-34-114(88-A), Numri i Pemëve: 0,
Adresa e Pasurisë: Bashkia Tushemisht, Rruga _____, Ndërtesa Nr. _____, SH/K _____, Apartamenti Nr. _____

Vlera e Pasurisë:

Fillestare _____ (Akti Nr. _____, Dt. _____), Rivlerësim _____ (Akti Nr. _____, Dt. _____)

B - TË DHËNAT E TITULLIT TË PRONËSISË

Pronari: SHTET, Nr. Identifikimi/NIPT R0000000SH, Pjesa Takuese 1/1, Lloji i Pronësisë: P
Adresa e Pronarit: Bashkia _____, Rruga _____, Ndërtesa Nr. _____, SH/K _____, Apartamenti Nr. _____

Akti i Fitimit të Pronësisë: Emërtimi: _____, Nr. _____, Datë: _____
Regjistruar: Nr. LN.04.95, Datë: 02/06/1995

**Pjesëmarrës në Bashkëpronësi të Detyrueshme për Pasurinë Nr. _____, me Kod Unik _____*

B/1 - TË DHËNAT E REGJISTRIMIT PARAPRAK

Akti Paraprak i Fitimit të Pronësisë: Emërtimi: _____, Nr. _____, Datë: _____
Përshkrimi i Objektit të Aktit: _____
Regjistruar: Nr. _____, Datë: _____

REPUBLIKA E SHQIPËRISË
AGJENCIA SHTETËRORE E KADASTRËS



KARTELA E PASURISË SË PALUAJTSHME

C-TË DREJTAT REALE

Nr. Regjistrimi	Dt. Regjistrimi	Lloji i Drejtisë	Të Dhënat e Aktit			Afati i Vlefshmërisë	Përfitues	
			Emërtimi	Nr.	Data		Emër Aktit Mblenës	Nr. Identifikimi/ NIPT
1796	10/03/2026	Përcorim	VKM për të drejtën e administrimit/përcorimit	244	04/04/2012	999 vite	BASHKIA POGRADEC	K44802605R

D - KUFIZIMET E PRONËSISË

Nr. Regjistrimi	Dt. Regjistrimi	Lloji i Kufizimit	Të Dhënat e Aktit			Afati i Kufizimit	Përfitues/Kërkuar	
			Emërtimi	Nr.	Data		Emër Aktit Mblenës	Nr. Identifikimi/ NIPT

E - INFORMACIONE TË TJERA PËR PRONËN

Lloji i Informacionit: _____, Emërtimi i Aktit: _____, Nr. _____, Datë: _____
 Regjistruar: Nr. _____, Datë: _____
 Përshkrimi:

DREJTORI
Fabio Latifllari

Denis
Muci

Digitally signed by
Denis Muci
Date: 2026.03.10
04:03:52 +0200

Maik
Alemllari

Digitally signed by
Maik Alemllari
Date: 2026.03.10
04:19:06 +0200

Fabio
Latifllari

Digitally signed by
Fabio Latifllari
Date: 2026.03.10
04:21:27 +0200



Valësiur elektronikisht nga Drejtoria
Vendore Pogradec
Date: 2026/03/10 16:00:03 +0200
K44802605R2026031015586557ASHK



REPUBLIKA E SHQIPËRISË
AGJENCIA SHTETËRORE E KADASTRËS
CERTIFIKATË REGJISTRIMI

PËRFITUESI I SË DREJTËS <i>(qiramarrës, enfiteozmarrës, kreditorhipotekor, etj)</i>	
Emri(emër, atësidhembimër)/emriipersonitjuridik	Nr. Personal ID/NIPT
BASHKIA POGRADEC	K44802605R

Numri i pasurisë	151		
Kodi unik i pasurisë	3664003217		
Zona Kadastrale	3664		
Lloji i pasurisë	ARE		
Sipërfaqja e pasurisë	12400 m ²		
Sipërfaqja, ose pjesa takuese e pasurisë, që është objekt i të drejtës reale	12400 m ²		
Akti i Perfituesit	VKM NR. 244, DATE 04/04/2012 "PER MIRATIMIN E LISTES PARAPRAKE TE PRONAVE TE PALUAJTSHME PUBLIKE, SHTETERORE QE TRANSFEROHEN NE PRONESI OSE PERDORIM TE KOMUNES BUÇIMAS TE QARKUT TE KORÇES"		
Afati i të drejtës	-		
Adresa e pasurisë	Pogradec		
Pronari/ Bashkëpronarët <i>(qeradhënës, enfiteozdhënës, etj)</i>	Emër, atësi, mbimër ose emri i personit juridik	Nr. Personal ID/NIPT	Pjesa (-/-)
SHTET			1/1

DREJTORI
ZHULJEN MANELLARI

Data e Lëshimit 02.03.2026
REF. 1796

Denis
Muci

Digitally signed by
Denis Muci
Date: 2026.03.02
01:39:07 +0200

Zhuljen
Manellari

Digitally signed by
Zhuljen Manellari
Date: 2026.03.02
00:26:22 +0200



Vullosur elektronikisht nga Drejtoria
Vendore Pogradec

REPUBLIKA E SHQIPËRISË
AGJENCIA SHTETËRORE E KADASTRËS
DREJTORIA VENDORE POGRADEC



FRAGMENT I HARTËS KADASTRALE

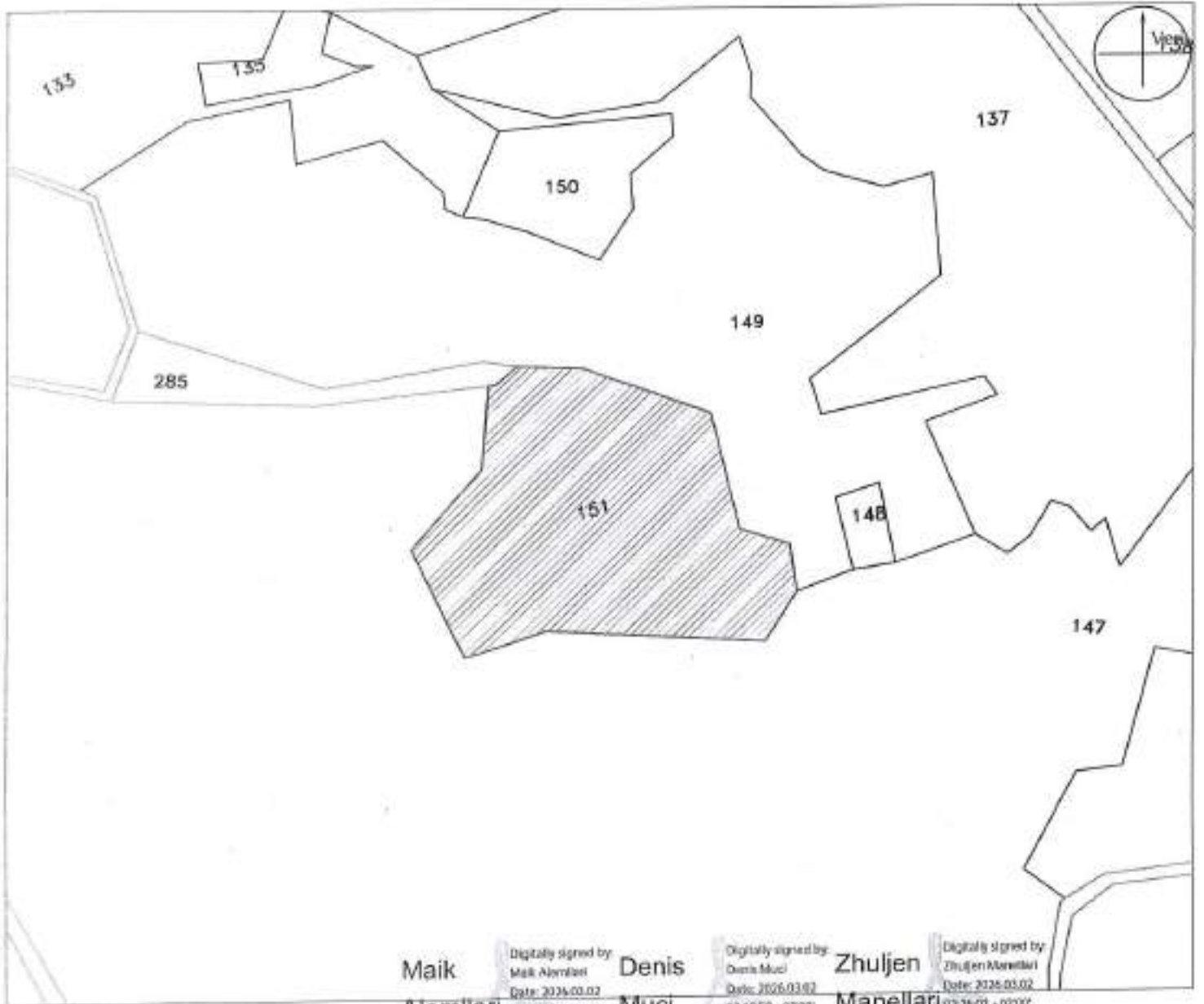
ZONA KADASTRALE: 3664

KODI UNIK: 3664 003217

NUMRI PASURISË : 151

INDEX I HARTËS: K-34-114-(88-A)

KORNIZA REFERUESE GJEODEZIKE SHQIPTARE



Maik
Alemllari
SH 1:2500

Digitally signed by
Maik Alemllari
Date: 2025.03.02
03:19:59 +0200

Denis
Muci

Digitally signed by
Denis Muci
Date: 2025.03.02
03:19:59 +0200

Zhuljen
Manellari

Digitally signed by
Zhuljen Manellari
Date: 2025.03.02
03:25:02 +0200

DREJTOR



Veprimi elektronikisht nga Drejtoria
Vendore Pogradeç

SHPJEGUES

REPUBLICA E SHQIPËRISË
AGJENCIA SHTETËRORE E KADASTRËS



KARTELA E PASURISË SË PALUAJTSHME

Kodi Unik 3664003217
(Nga ____, Në ____)

A - TË DHËNAT E PASURISË

Zona Kadastrale Nr. 3664, Lloji i Pasurisë: ARE, Nr. i Pasurisë: 151, Sipërfaqja Totale 12400 m²,
(Nga të Cilat Truall 0 m²; Ndërtesë 0 m²)

Indeksi i Hartës Kadastrale K-34-114-(88-A), Numri i Pemëve: 0,

Adresa e Pasurisë: Bashkia TUSHEMISHT, Rruga ____, Ndërtesa Nr. __, SH/K __, Apartamenti
Nr. __

Vlera e Pasurisë:

Fillestare __ (Akti Nr. __, Dt. ____), Rivlerësim __ (Akti Nr. __, Dt. ____)

B - TË DHËNAT E TITULLIT TË PRONËSISË

Pronari: SHTET, Nr. Identifikimi/NIPT 000000SHTET, Pjesa Takuese 1/1, Lloji i Pronësisë: I
Adresa e Pronarit: Bashkia HAS, Rruga __, Ndërtesa Nr. __, SH/K __, Apartamenti Nr. __

Akti i Fitimit të Pronësisë: Emërtimi: ____, Nr. __, Datë: ____

Regjistruar: Nr. LN.04.95, Datë: 02/06/1995

**Pjesëmarrës në Bashkëpronësi të Detyrueshme për Pasurinë Nr. ____, me Kod Unik ____*

B/1 - TË DHËNAT E REGJISTRIMIT PARAPRAK

Akti Paraprak i Fitimit të Pronësisë: Emërtimi: ____, Nr. __, Datë: ____

Përshkrimi i Objektit të Aktit: ____

Regjistruar: Nr. __, Datë: ____



REPUBLIKA E SHQIPËRISË
AGJENCIA SHTETËRORE E KADASTRËS

KARTELA E PASURISË SË PALUAJTSHME

C-TË DREJTAT REALE

Nr. Regjistrimi	Dt. Regjistrimi	Lloji i Drejtës	Të Dhënat e Aktit			Afati i Vlefshmërisë	Përfitues	
			Emërtim	Nr.	Datë		Emër Akti Mbledhës	Nr. Identifikim/ NIPT
1796	02/03/2026	Përdorim	VKM për të drejtën e administrimit të ndërtimit	244	04/04/2012	999 vje	BASHKIA POGRADEC	K44802606R

D - KUFIZIMET E PRONËSISË

Nr. Regjistrimi	Dt. Regjistrimi	Lloji i Kufizimit	Të Dhënat e Aktit			Afati i Kufizimit	Përfitues/Kufizues	
			Emërtim	Nr.	Datë		Emër Akti Mbledhës	Nr. Identifikim/ NIPT

E - INFORMACIONE TË TJERA PËR PRONËN

Lloji i Informacionit: _____, Emërtimi i Aktit: _____, Nr. _____, Datë: _____

Regjistruar: Nr. _____, Datë: _____

Përshkrimi:

DREJTORI
Zhuljen Manellari

Denis Muci

Digitally signed by
Denis Muci
Date: 2026.03.02
01:58:59 +0200

Zhuljen Manellari

Digitally signed by
Zhuljen Manellari
Date: 2026.03.02
02:26:46 +0200

Datë e lëshimit 02/03/2026



Vullasur elektronikisht nga Drejtori
Vendore Pogradec
Data: 2026/03/02 14:09:58 +0200
K44802606R2026030214095826ASHK