





- Legjenda**
- Shtresë Bazë
 - Parcelat
 - Ndërtesat
 - Rendi 3 (Kufi Bashki)
 - Rendi 2 (Kufi Qarku)
 - Rendi 1 (Kufiri Tokës)
 - Rendi 1 (Kufiri)
 - Rendi 1 (Vijë E)

oportat asig.gov.al ofron të dhëna gjeohapësinore të ofruara nga
t publike përgjegjëse.
sia për saktësinë e të dhënave është e autoritetit publik që i ka krijuar



Sistemi koordinativ:
Projektimi:
[Handwritten signatures]



- Legjenda**
- Ndërtesat
 - Ortofoto 2019
 - Shtresë Bazë
 - Rendi 3 (Kufi E)
 - Rendi 2 (Kufi E)
 - Rendi 1 (Kufi E)
 - Rendi 1 (Kufi E)

Handwritten signatures and blue ink markings are present at the bottom right of the map, including a large signature and several smaller marks.

PLAZHET 2024, BASHKIA POGRADEC
PLAZH PRIVAT ---- PLAZH PUBLIK ----



[Handwritten signature]

PLAZHET 2024, BASHKIA POGRADEC
PLAZH PRIVAT ---- PLAZH PUBLIK ----



POGRADEC


[Handwritten signatures and initials in blue ink]

PLAZHET 2024, BASHKIA PDGRADEC
PLAZH PRIVAT ---- PLAZH PUBLIK ----



[Handwritten signatures in blue ink]

PLAZHETI 2024, BASHKIA POGRADEC
PLAZH PRIVAT ---- PLAZH PUBLIK ----



POGRADEC


[Handwritten signatures in blue ink]

PLAZHET 2024, BASHKIA PDGRADEC
PLAZH PRIVAT ---- PLAZH PUBLIK ----



asig. gov. al: qiron te dhana
te ofruara nga autoritetet publike
saktesine e te dheneve eshtes
qe i ka krijuar ato.

PLAZHET 2024, BASHKIA POGRADEC
PLAZH PRIVAT --- PLAZH PUBLIK ----



[Handwritten signatures and a circular stamp in blue ink]

PLAZHET 2024, BASHKIA POGRADEC
PLAZH PRIVAT ---- PLAZH PUBLIK ----

GeoPortal

552017_484
4233904_126

printo_20230923_1350

<https://geoportal.asnj.gov.si>
Data e Printimit: 23.09.2023.



Legjenda	
	Ndërtesat
	Ortosho 2019 (UAV)
	Shtesë Gacë
	Rendi 3 (Kufi Bashks)
	Rendi 2 (Kufi Qarku)
	Rendi 1 (Kufi Tokësor)
	Rendi 1 (Kufiri Tokësor)
	Rendi 1 (Vijë Bregdeti)

202317/484

55

PLAZHET 2024, BASHKIA POGRADEC
PLAZH PRIVAT --- PLAZH PUBLIK ----



[Handwritten signatures and initials in blue ink]

PLAZHET 2024, BASHKIA POGRADEC
PLAZH PRIVAT --- PLAZH PUBLIK ---




554930_111
4331056_204

printo_20230923_1425

<https://geportal.sig.gov.al>
Data e Printimit: 23.09.2023.

554926_1211
4331056_204



554930_111
4331056_204

<https://geportal.sig.gov.al/dhona-te-dhena>
Dhona/te dhena ne dhena nga autoriteti publik e
qarkut/ctise.
Percelles per shtetes e te cenesve shtis e
shtetit publik qe i ka verifikate.

0 25

100 m

Legjenda

	Edifika
	Rrjet
	Ujta
	Vegetacioni
	Relievi
	Kufijt




Handwritten signature or initials



e të ofruara nga


t publik që i ka krijuar



Sistemi koordinativ: KRGJ 84

Projektimi: KRGJ 84

Handwritten signatures in blue ink at the bottom right of the page.



nto_20231104

https://geoportal.asig.gov.al

Kufiri Tokësor
Vijë Bregdet


ativ: KRGJ
imi: KRGJ

558454.350
4529322.480

https://geoportal.asig.gov.al/ofron të dhena gjeohapësinore të ofruara nga

Sistemi i

[Handwritten signatures and stamps in blue ink]



Handwritten signatures and initials at the bottom right of the page.



- Legjenda:**
- 1. Lagjenda
 - 2. Shtete Bazil
 - 3. Fergjat
 - 4. Ndertesat
 - 5. Rendit 3 rreth Bashkia
 - 6. Rendit 2 rreth Bashkia
 - 7. Rendit 1 rreth Bashkia

HARTA E PERGJITHSHME PER PLAZHET E LEJUARA
Kryetar: Paskalino ZIKO
Kapiten i Portit Detar: Taulant ALLKA
Anetar: Shpetim CIKU (Përfqesues i Ministrisë të Turizmit dhe Mjedisit)
Anetar: Anxhela PILINCI
Anetar: Mariano TASELLARI

