



REPUBLIKA E SHQIPËRISË
BASHKIA POGRADEC
KËSHILLI

Nr. 1125/2 Prot

Pogradec, më 12.03.2024

VENDIM

NR. 23, DATË 11.03.2024

**PËR NJË NDRYSHIM NË VENDIMIN E KËSHILLIT BASHKIAK NR. 105,
DATË 02.12.2021 "PËR MIRATIMIN E RREGULLORES "PËR
SHFRYTËZIMIN E HAPËSIRAVE PUBLIKE" DHE "HARTA QË
PËRCAKTON RRUGËT E QYTETIT, TË CILAT PËRJASHTOHEN NGA
KJO RREGULLORE"**

Në mbështetje të nenit 8, pika 2, nenit 9, pika 1/1.1 shkronja b, neni 23 pika 14, neni 54, neni 55, të ligjit Nr. 139/2015, "Për Vetëqeverisjen Vendore", nenit 4/1 të Ligjit nr.107/2014 "Për planifikimin dhe zhvillimin e territorit", i ndryshuar; ligjit nr.9632, datë 30.10.2006 "Për Sistemin e taksave Vendore", i ndryshuar; Vendimit Nr. 408, datë 13.05.2015 të Këshillit të Ministrave "Për miratimin e rregullores së zhvillimit të territorit", neni 7, i ndryshuar, ligjit nr.8743, datë 22.2.2001 "Për pronat e paluajtshme të shtetit"; VKM-së nr.1096 datë 28.12.2015 "Për miratimin e rregullave, kushteve e procedurave për përdorimin dhe menaxhimin e hapësirës publike", Ligjit nr.8744, datë 22.02.2001 "Për transferimin e pronave të paluajtshme publike të shtetit në njësitë e qeverisjes vendore", i ndryshuar; Vendimit të Këshillit Bashkiak Nr. 133, datë 11.12.2023 "Për miratimin e taksave dhe tarifave vendore në Bashkinë Pogradec", me propozim të Kryetarit të Bashkisë, Këshilli i bashkisë:

VENDOSI:

1. Miratimin e ndryshimeve në përcaktimin e hapësirave publike, me vendodhje në rrugën "10 Dëshmorët e Pojskës dhe rruga "Fan S. Noli", Pogradec, sipas hartave bashkëlidhur për vendosjen strukturave sipas V.K.M – së Nr. 408, datë 13.05.2015 të Këshillit të Ministrave "Për miratimin e rregullores së zhvillimit të territorit", neni 7, i ndryshuar.
- 1.2 Hartat e tjera publike të miratuara me V.K.B – në Nr. 105, datë 02.12.2021, mbeten të pandryshuara.
2. Për zbatimin e këtij vendimi ngarkohet Drejtoria e Planifikimit Kontrollit dhe Zhvillimit të Territorit, Drejtoria e Taksave dhe Tarifave Vendore dhe Policia Bashkiake për zbatimin e këtij vendimi.
3. Ky vendim hyn në fuqi 10 ditë pas shpalljes.

KRYETARE E KËSHILLIT
Manjola KAMOLLI



1. Miratuar me 16 vota

2. Vota Pro 16


3. Vota Kundër 4

4. Vota Abstenim 2






5. Zbardhur më date 12.03.2024

555156.560
4530023.600

555497.320
4530023.600



Legjenda

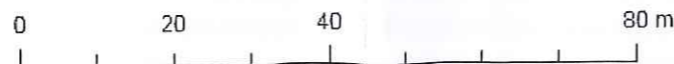
-  Ortofoto 2019 (UAV)
-  Shtresë Bazë
-  Rendi 3 (Kufi Bashki)
-  Rendi 2 (Kufi Qarku)
-  Rendi 1 (Kufiri Tokësor)

555497.320
4529798.760

555156.560
4529798.760

Sistemi koordinativ: KRGJSH
Projektimi: KRGJSH

<https://geoportal.asig.gov.al> ofron të dhëna gjeohapësinore të ofruara nga autoritetet publike përgjegjëse. Përgjegjësia për saktësinë e të dhënave është e autoritetit publik që i ka krijuar ato.



555785.995
4530021.778

556088.945
4530021.778



Legjenda

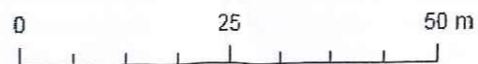
- Ortofoto 2019 (UAV)
- Shtresë Bazë
- Parcelat
- Ndërhesht
- Rendi 3 (Kufi Bashki)
- Rendi 2 (Kufi Qarku)
- Rendi 1 (Kufiri Tokësor)

556088.945
4529621.858

555785.995
4529621.858

https://geoportal.asig.gov.al ofron të dhëna gjeohapësinore të ofruara nga autoritetet publike përgjegjëse.
Përgjegjësia për saktësinë e të dhënave është e autoritetit publik që i ka krijuar ato.

Sistemi koordinativ: KRGJSH
Projektimi: KRGJSH



Handwritten signature